

**ЕЛЕКТРОНЕН БЮЛЕТИН
РЕГИОНАЛЕН ИСТОРИЧЕСКИ МУЗЕЙ – СОФИЯ**

**E-BULLETIN
REGIONAL HISTORY MUSEUM – SOFIA**

Бр. 06/2024
Vol. 06/2024



**Издателство на Регионален исторически музей – София
Publishing of Regional History Museum – Sofia**

София 2024

**„Е-бюлетин“ е периодично научно електронно издание на
Регионален исторически музей – София**

**“E-Bulletin” is a periodical scientific electronic edition of
Regional History Museum – Sofia**

Съставител

д-р Александър Станев (РИМ–София)

Editor

Alexander Stanev, PhD (RHM–Sofia)

Редакционна колегия

доц. д-р Венета Ханджийска-Янкулова
(РИМ–София)

доц. д-р Илиана Борисова-Кацарова
(СУ „Св. Климент Охридски“)

д-р Марио Филипov (РИМ–София)

Елена Николова (РИМ–София)

Цветозар Йотов (РИМ–София)

Editorial Board

Veneta Handzhiyska-Yankulova,
Assoc. Prof., PhD (RHM–Sofia)

Iliana Borisova-Katsarova,
Assoc. Prof., PhD (SU “St. Kliment Ohridski”)

Mario Filipov, PhD (RHM–Sofia)

Elena Nikolova (RHM–Sofia)

Tzvetozar Yotov (RHM–Sofia)

Техническо оформление

Светлана Чолакова

Layout

Svetlana Cholakova

**Издавателство на Регионален исторически музей – София
Publishing of Regional History Museum – Sofia**

ISSN 2603-4247

**Изисквания към авторите за подготовка на публикация / Requirements for authors
when preparing a publication: <https://e-bulletin.sofiahistorymuseum.bg/bg/requirements>**



Регионален исторически музей – София
Regional History Museum – Sofia

ЕЛЕКТРОНЕН БЮЛЕТИН E-BULLETIN

<http://www.sofiahistorymuseum.bg/bg/>

<http://e-bulletin.sofiahistorymuseum.bg/bg/>

Бр. 06/2024

ISSN 2603-4247

Vol. 06/2024

СЪДЪРЖАНИЕ CONTENT

АРХЕОЛОГИЯ /ARCHAEOLOGY

**АРХЕОЛОГИЧЕСКИ МАТЕРИАЛ ОТ НЕОЛИТА И ЕНЕОЛИТА ОТ ТЕРЕННИ
ИЗДИРВАНИЯ НА ТЕРИТОРИЯТА НА СТОЛИЧНА ОБЩИНА ПРЕЗ 2022 И 2023 Г.**
Цветина Гетовска

**NEOLITHIC AND ENEOLITHIC ARCHAEOLOGICAL MATERIAL FROM
FIELD SURVEY IN SOFIA MUNICIPALITY DURING 2022 AND 2023**
Tsvetina Getovska

.....9–16

АНТИЧНИ ЛАМПИ ОТ ФОНДА НА НАЦИОНАЛНИЯ ПОЛИТЕХНИЧЕСКИ МУЗЕЙ
Ангелос Гугудис

**ANCIENT LAMPS IN THE COLLECTION OF THE NATIONAL POLYTECHNICAL
MUSEUM**
Angelos Gougudis

.....17–38

**КЪСНОАНТИЧНИЯТ КОМПЛЕКС В КВ. ОБЕЛЯ (СОФИЯ) – НОВ ПОГЛЕД ВЪРХУ
ПРОУЧВАНИЯТА ОТ 60-ТЕ ГОДИНИ НА ХХ ВЕК**
Анани Антонов

**THE LATE ANTIQUE COMPLEX IN OBELIA (SOFIA) – A NEW LOOK AT
THE RESEARCHES FROM THE 1960S**
Anani Antonov

.....39–62

**АРХЕОМЕТАЛУРГИЧНО ИЗСЛЕДВАНЕ НА НАХОДКИ ОТ БРОНЗОВАТА ЕПОХА ОТ
АРХЕОЛОГИЧЕСКИ ОБЕКТ КРАЙ СЕЛО ЧУКОВЕЗЕР**

Силвия Иванова, Деян Лесигярски

**ARCHAEOMETALLURGICAL RESEARCH OF BRONZE AGE FINDS FROM
THE ARCHAEOLOGICAL SITE NEAR CHUKOVEZER**

Silviya Ivanova, Deyan Lesigyarski

.....63–76

**РЕДОВНИ ТЕРЕННИ ИЗДИРВАНИЯ НА ТЕРИТОРИЯТА НА СТОЛИЧНА ОБЩИНА
(2022 и 2023 г.)**

Александър Станев, Методи Златков

FIELD SURVEYS IN SOFIA MUNICIPALITY IN 2022 AND 2023

Alexander Stanev, Metodi Zlatkov

.....77–169

ИСТОРИЯ / HISTORY

**ТУРИСТИЧЕСКИ ОРГАНИЗАЦИИ В СОФИЯ ЧАСТ 1: ОТ НАЧАЛОТО
НА ОРГАНИЗИРАНИЯ ТУРИЗЪМ В БЪЛГАРИЯ ДО 50-ТЕ ГОДИНИ НА ХХ В.**

Марио Филипов

**TOURIST ORGANIZATIONS IN SOFIA PART 1: FROM THE BEGINNING OF
ORGANIZED TOURISM IN BULGARIA TO THE 1950S**

Mario Filipov

.....173–194

„ВЪДВОРЯВАНЕ И ИЗГНАНИЕ“ – БОНЧО МАТЕЕВ БОНЧЕВ И НЕГОВИЯТ ТРУД

Силвио Томов

“INTERMITTENT CONFINEMENT OR EXILE” – BONCHO M. BONCHEV AND HIS BOOK

Silvio Tomov

.....195–207

**СОФИЯ И СОФИЙСКИЯТ НАЧИН НА ЖИВОТ В ТВОРЧЕСТВОТО НА ПИСАТЕЛЯ
КРАСИМИР ДАМЯНОВ**

Илия Мечков

**SOFIA AND THE SOFIA WAY OF LIFE IN THE WORK OF THE WRITER
KRASSIMIR DAMYANOV**

Iliya Metchkov

.....209–232

МУЗЕОЛОГИЯ / MUSEOLOGY

**КРАТКА ИСТОРИЯ НА ДЕВИЧЕСКОТО ПРАКТИЧЕСКО ПРОФЕСИОНАЛНО
УЧИЛИЩЕ „КНЯГИНЯ ЕВДОКИЯ“ – ПАВЛОВО – СОФИЯ**

Мариана Маринова

**A BRIEF HISTORY OF THE GIRLS' PRACTICAL VOCATIONAL SCHOOL
“PRINCESS EVDOKIA” – PAVLOVO – SOFIA**

Mariana Marinova

.....235–247

90 ГОДИНИ ПРИРОДЕН ПАРК „ВИТОША“

Юлия Михайлова

VITOSHA NATURE PARK – 90 YEARS

Julia Mihailova

.....249–265

БИБЛИОТЕКА НА РИМ – СОФИЯ

Бранимира Танева

LIBRARY OF THE REGIONAL HISTORY MUSEUM – SOFIA

Branimira Teneva

.....267–268

**АРХИТЕКТУРА И ГРАДОУСТРОЙСТВО / ARCHITECTURE AND
URBAN DEVELOPMENT**

ПОСЛЕДНАТА КЪЩА НА АРХИТЕКТ КОЙЧЕВ

Валентина Върбанова, Александър Лозев

THE LAST HOUSE OF ARCHITECT KOYCHEV

Valentina Varbanova, Aleksandar Lozev

.....271–284

АРХЕОЛОГИЯ
ARCHAEOLOGY

РЕДОВНИ ТЕРЕННИ ИЗДИРВАНИЯ НА ТЕРИТОРИЯТА НА СТОЛИЧНА ОБЩИНА (2022 И 2023 Г.)

Александър Станев, Методи Златков

Настоящата публикация представя резултатите от третата и четвърта година на експедиции по проекта на Регионален исторически музей – София за актуализиране и обновяване на Автоматизираната информационна система „Археологическа карта на България“ за област София – град¹. Финансирането им е осигурено от Министерство на културата по програмата за провеждане на теренни археологически проучвания и теренна консервация и собствено съфинансиране.

При полевата работа отново бе приложен принципът на тотално обхождане, като се работеше с два екипа. Натрупаните данни се обработиха в предварително създадената ArcGIS база данни и в Google My Maps.

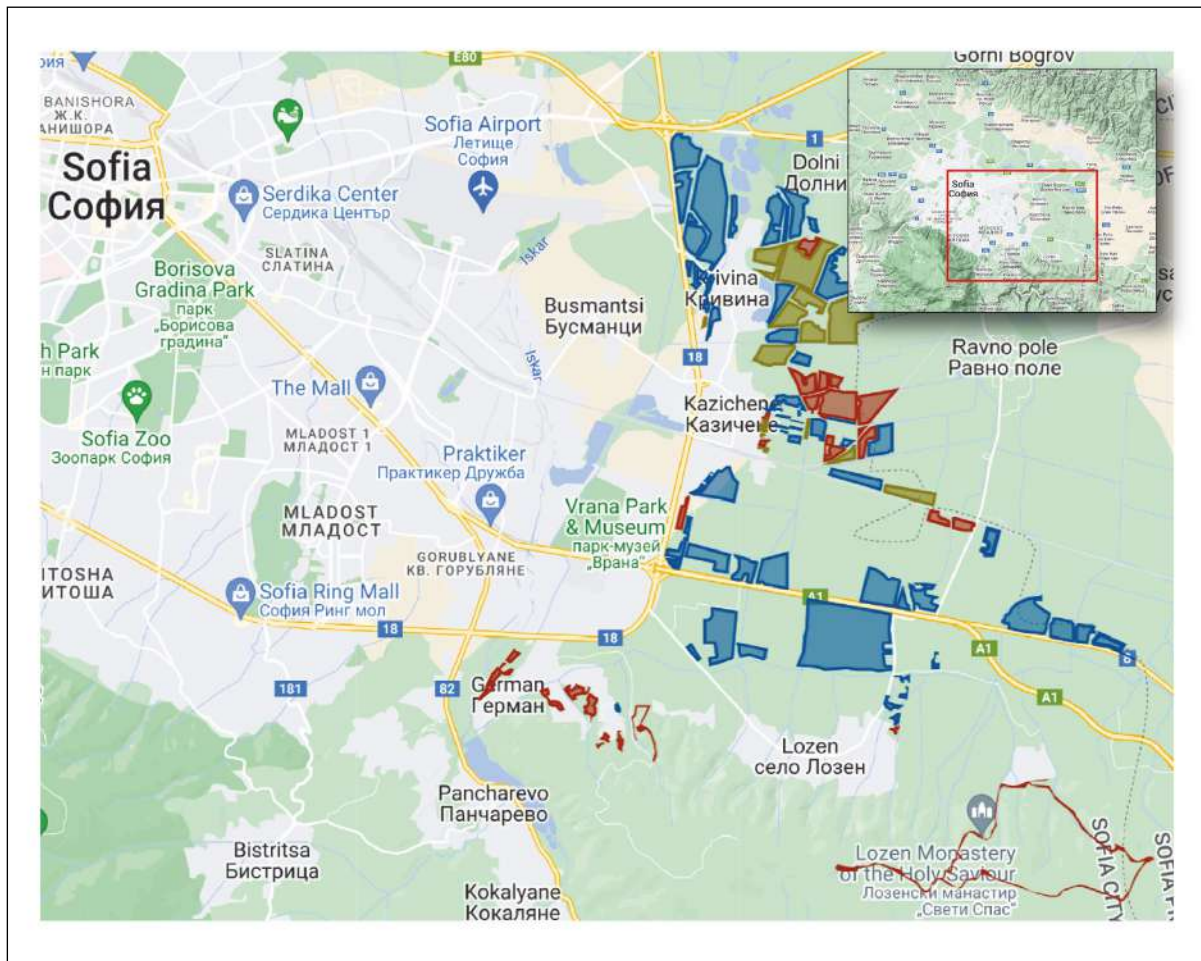
За всички регистрирани обекти е изготвена документация – писмена, картографска и фотографска. Събраните материали се съхраняват в РИМ – София.

Теренни издирвания през 2022 г.

Третата експедиция се проведе с прекъсвания между 13.10.2022 г. и 08.12.2022 г.². Работи се в землищата на с. Лозен, Герман, Казичене и Кривина. Основ-

¹ За резултатите от първите години от теренните издирвания на територията на Столична община виж: Станев, Златков 2021; Станев, Златков 2022; Попова 2021; Попова, Дафова 2022; Станев, Златков 2023 и цитираната там литература; Гетовска 2024 (виж настоящото издание).

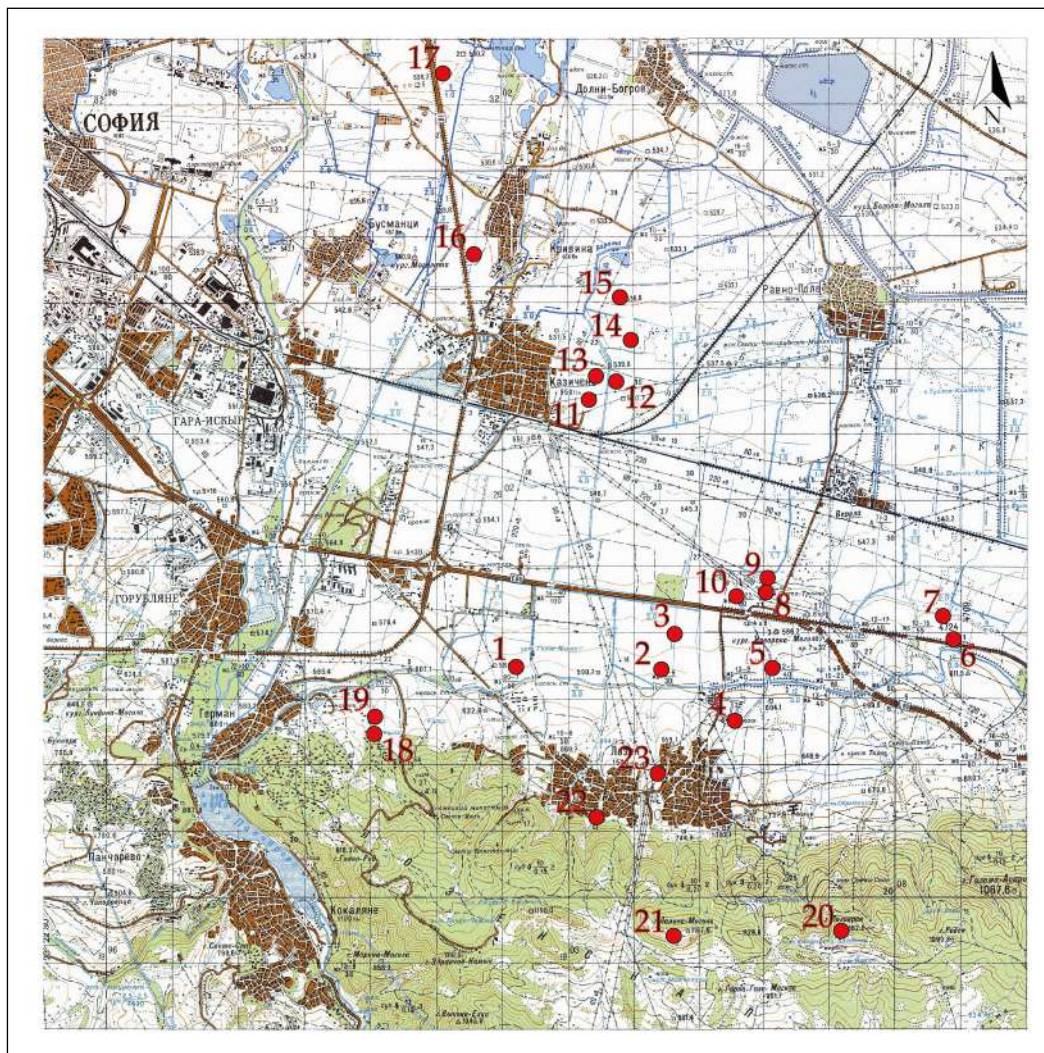
² Научен ръководител на проучването е д-р Александър Станев (РИМ – София), заместник ръководител – д-р Методи Златков (НАИМ – БАН), в екипа участваха за различен период от време: д-р Даниел Иванов, Елена Николова, Люба Дафова, Валентин Витанов, Йордана Николова, Ангелос Гугудис (РИМ – София); Ваньо Панчев (ИЕМПАМ – БАН); гл. ас. д-р Светослав Йорданов, гл. ас. д-р Калоян Праматаров, Вероника Генчева (НАИМ – БАН); Цветина Гетовска, Ивет Кирилова, Елена Поповянска, Иванна Христова, Радостина Йорданова, Елеонора Аврамова (СУ „Св. Кл. Охридски“); Антоанета Андонова и Димитрина Жекова. Научни консултанти на експедицията са доц. д-р Венета Ханджийска-Янкулова (РИМ – София), гл. ас. д-р Надежда Тодорова (СУ „Св. Кл. Охридски“) и д-р Ваня Петрова (НАИМ – БАН).



Обр. 1. Покритата територия през 2022 г. Легенда: 1. със синьо са маркирани териториите, които са с видимост 80 – 100%; 2. с жълто – тези с 60 – 80% видимост; 3. с червено – тези с 0 – 20 и 20 – 40% видимост (Google My Maps с допълнения от авторите).

ният процент от подлежащите на изследване площи са обработваема земеделска земя. Тя е два вида: ожънати с добра видимост на терена и ожънати, без последваща обработка на почвата с по-слаба видимост. Освен това се покриха и окосени ливади. В процентно отношение видимостта на обходената територия беше в 10,56% от 0 до 40%, в 19,44% от 40 до 60% и в 70% от 60 до 100%. В рамките на издирването се покри обща територия от 15,92 кв. км (Обр. 1). Извън тази площ се посетиха целенасочено няколко обекта в Лозен планина, за които имахме предварителни данни от литературата (Велков 1951; Янакиев 2015, 543).

В АИС „АКБ“ са въведени 23 нови археологически обекта, а за други два информацията е обновена (Обр. 2). От тях 19 са напълно новооткрити, а останалите 4 са известни в научната литература и от други източници.



Обр. 2. Регистрираните през 2022 г. обекти върху карта в мащаб 1: 50 000. Легенда: 1. „Лозен, Мала круша“; 2. „Лозен, Варовита 1“; 3. „Лозен, Варовита 2“; 4. „Лозен, Блазна“; 5. „Лозен, Градището 2“; 6. „Лозен, Засеченик 1“; 7. „Лозен, Засеченик 2“; 8. „Лозен, Гробища“; 9. „Лозен, Крива река 1“; 10. „Лозен, Крива река 2“; 11. „Казичене, Валого 1“; 12. „Казичене, Мачкова ливада“; 13. „Казичене, Валого 2“; 14. „Казичене, могила в м. Прелози“; 15. „Казичене, могила в м. Валого и Балевица“; 16. „Кривина, могила в м. Хаджийца“; 17. „Кривина, могила в м. Белчова воденица/Османската могила“; 18. „Герман, Габеро“; 19. „Герман, Керемидница 2“; 20. „Лозен, връх Половрак, Лозен планина“; 21. „Лозен, връх Лалина могила, Лозен планина“; 22. „Лозен, старото гробище на с. Горни Лозен“; 23. „Лозен, църквата „Св. Георги“.

Основните характеристики на обектите са:

I. Обект № 201/2022 г., „Лозен, Мала круша“ (в АИС „АКБ“ № 10009080)

1. **Местоположение:** 2,03 км СЗ (азимут 331°) от църквата „Св. Атанасий Велики“ в с. Лозен (Обр. 3). Координати: Е 23.46411, N 42.61854, надморска височина 585 – 600 м, на полгатата тераса с лек наклон на северозапад (Обр. 4). Терените са частна собственост, територията е земеделска (един от позелените имоти е с № 44063.6207.885). Административно попада в землището на Столична община, район Панчарево, с. Лозен, м. Мала круша.



Обр. 3. Обект № 201/2022 г., „Лозен, Мала круша“, нанесен върху карта в мащаб 1: 5 000



Обр. 4. Обект № 201/2022 г., „Лозен, Мала круша“, състояние на терена по време на издирването.

Обр. 5. Обект № 201/2022 г., „Лозен, Мала круша“, масовият материал регистриран на терена.

2. История на проучването. Новорегистриран обект през 2022 г. от екип, ръководен от А. Станев, РИМ – София.

3. Движими и недвижими археологически паметници.

3.1. Движими паметници. Не са регистрирани.

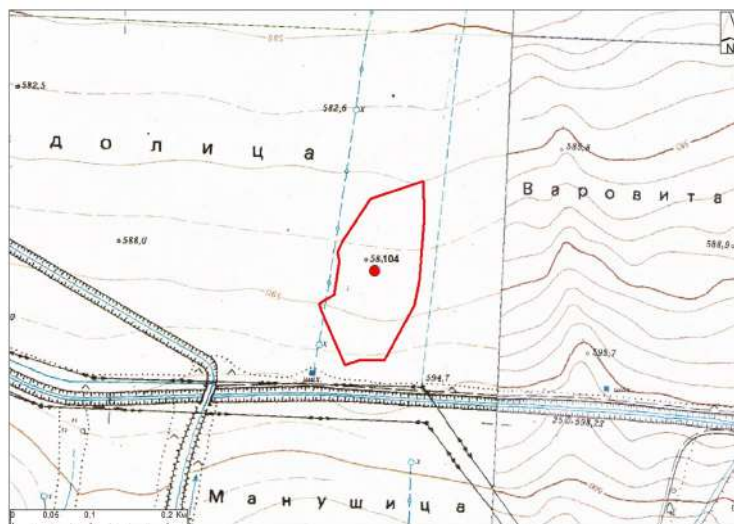
3.2. Недвижими паметници. Не са регистрирани.

3.3. Масов материал. Открита е слаба концентрация на битова и строителна керамика (Обр. 5). Битовата керамика е на колело. Доминират тънкостенните отворени и затворени съдове от пречистено тесто и с примеси от едър пясък. Следи от кафяв лак на няколко фрагмента (Табло: 1, 1 – 5).

4. Площ. Ок. 20,9 дка.

5. Вид и хронология. Селище от III – V в.

6. Състояние и перспективи. Теренът се намира в обработваема нива. Няма иманярски набези. Наблизо до обекта има индустриални складове, като е възможно те да се разраснат в посока обекта.



Обр. 6. Обект № 104/2022 г., „Лозен, Варовита 1“, нанесен върху карта в мащаб 1: 5 000.



Обр. 7. Обект № 104/2022 г., „Лозен, Варовита 1“, състояние на терена по време на издирването.
Обр. 8. Обект № 104/2022 г., „Лозен, Варовита 1“, масовият материал регистриран на терена.

II. Обект № 104/2022 г., „Лозен, Варовита 1“ (в АИС „АКБ“ № 10009081)

1. **Местоположение:** 2,03 км СИ (37°) от храм „Св. Атанасий Велики“, с. Лозен (Обр. 6). Координати: Е 23.49099, N 42.61747, надморска височина 585 – 600 м, на полегата тераса с лек наклон на север, непосредствено на север от напоителния канал (Обр. 7). Терените са частна собственост, територията е земеделска (един от позелените имоти е с № 44063.6208.302). Административно попада в землището на Столична община, район Панчарево, с. Лозен, м. Варовита.

2. **История на проучването.** Новорегистриран обект през 2022 г. от екип, ръководен от А. Станев, РИМ – София.

3. Движими и недвижими археологически паметници.

3.1. **Движими паметници.** Откри се половин биконичен керамичен прешлен за вретено (Инв. № 01/2022 г.) (Табло: 27, 1).

3.2. **Недвижими паметници.** Не са регистрирани.

3.3. **Масов материал.** Слаба концентрация на битова керамика, в която силно доминират фрагментите на ръка с висока концентрация на примеси в тестото (Обр. 8). Концентрация на малки мазилки. Единични, нехарактерни фрагменти от тънкостенни съдове с антични характеристики (Табло: 1, 6; 2, 1 – 6).



Обр. 9. Обект 103/2022 г., „Лозен, Варовита 2“, нанесен върху карта в мащаб 1: 5 000.



Обр. 10. Обект № 103/2022 г., „Лозен, Варовита 2“, състояние на терена по време на издирването.

Обр. 11. Обект № 103/2022 г., „Лозен, Варовита 2“, масовият материал регистриран на терена.

4. **Площ.** Ок. 20,8 дка.

5. **Вид и хронология.** Многослойно селище от РБЕ, КБЕ/РЖЕ и III – V в.

6. **Състояние и перспективи.** Теренът се намира в обработваема нива. Няма иманярски набези.

III. Обект № 103/2022 г., „Лозен, Варовита 2“ (в АИС „АКБ“ № 10009082)

1. **Местоположение:** 2,63 км СИ (33°) от храм „Св. Атанасий Велики“, с. Лозен (Обр. 9). Координати: E 23.49335, N 42.62253, надморска височина 570 – 585 м, на полегата тераса с лек наклон на север (Обр. 10). Терените са частна собственост, територията е земеделска (един от позелените имоти е с № 44063.6209.354). Административно попада в землището на Столична община, район Панчарево, с. Лозен, м. Варовита.

2. **История на проучването.** Новорегистриран обект през 2022 г. от екип, ръководен от А. Станев, РИМ – София.

3. **Движими и недвижими археологически паметници.**

3.1. **Движими паметници.** Не са регистрирани.

3.2. **Недвижими паметници.** Не са регистрирани.

3.3. **Масов материал.** Висока концентрация на битова керамика с антич-

ни характеристики (Обр. 11). Тънкостенни и дебелостенни отворени и затворени съдове (преобладават затворените дебелостенни). Единичен фрагмент със следи от кафяв лак. (Табло: 3, 1 – 11).

4. **Площ.** Ок. 15,5 дка.

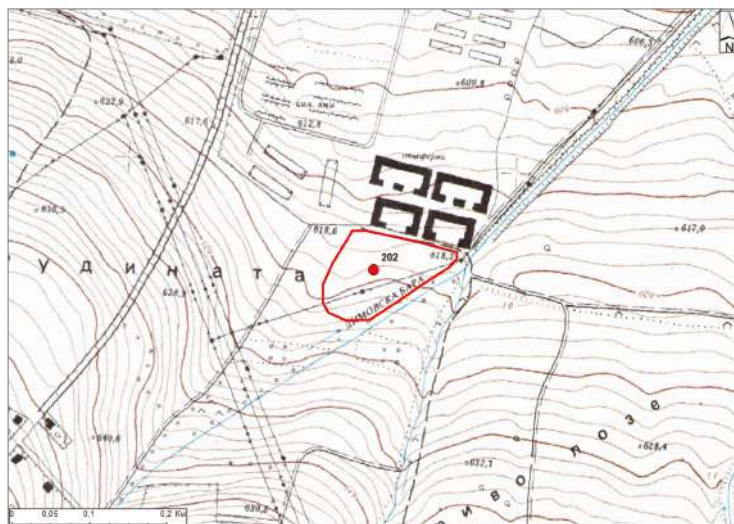
5. **Вид и хронология.** Селище от III – V в.

6. **Състояние и перспективи.** Теренът се намира в обработваема нива.

Няма иманярски набези.

IV. Обект № 202/2022 г., „Лозен, Благна“ (в АИС „АКБ“ № 10009083)

1. **Местоположение:** 2,30 км СИ (70°) от храм „Св. Атанасий Велики“, с. Лозен (Обр. 12). Координати: Е 23.503, N 42.61004, надморска височина 620 – 630 м, на полегата тераса с лек наклон на север – северозапад (Обр. 13). Терените са частна собственост, територията е земеделска (един от позелените имоти е с № 44063.6216.74). Административно попада в землището на Столична община, район Панчарево, с. Лозен, м. Благна.



Обр. 12. Обект № 202/2022 г., „Лозен, Благна“, нанесен върху карта в мащаб 1: 5 000.



Обр. 13. Обект № 202/2022 г., „Лозен, Благна“, състояние на терена по време на издирването.

Обр. 14. Обект № 202/2022 г., „Лозен, Благна“, масовият материал регистриран на терена.

2. История на проучването. Новорегистриран обект през 2022 г. от екип, ръководен от А. Станев, РИМ – София.

3. Движими и недвижими археологически паметници.

3.1. Движими паметници. Не са регистрирани.

3.2. Недвижими паметници. Не са регистрирани.

3.3. Масов материал. Регистрирана е висока концентрация на битова и строителна керамика (Обр. 14). Разграничават се фрагменти от няколко хронологически периода (Табло: 4, 1 – 7; 5, 1 – 2). На места има висока концентрация на камъни, които не са обвързани с концентрацията на археологически материал. Камъните са еднотипни – средни и дребни по размер. Вероятно са свързани с геоложки процеси. Открити са и два фрагмента от желязна шлака, както и три мазилки – един, от който по-голям фрагмент със следи от рогозка.

4. Площ. Ок. 12,7 дка.

5. Вид и хронология. Многослойно селище от Късния неолит, РЖЕ, III – V в., Ранното средновековие (IX – XI в.).³ Фрагментите от Възраждането са свидетелство за интензивна обработка на терена през този период.

6. Състояние и перспективи. Теренът се намира в обработваема нива и в люцерна. Няма иманярски набези. Намира се в непосредствена близост до последните къщи на с. Лозен, което го поставя в риск от близко застрояване.

V. Обект № 113/2022 г., „Лозен, Градището 2“ (в АИС „АКБ“ № 10009084)

1. Местоположение: 3,31 км СИ (60°) от храм „Св. Атанасий Велики“, с. Лозен (Обр. 15). Координати: E 23.51142, N 42.61725, надморска височина 590 – 600 м, на полегата тераса с лек наклон на север (Обр. 16). Терените са частна собственост, територията е земеделска (един от позелените имоти е с № 44063.6210.425). Административно попада в землището на Столична община, район Панчарево, с. Лозен, м. Градище.

2. История на проучването. Новорегистриран обект през 2022 г. от екип, ръководен от А. Станев, РИМ – София.

3. Движими и недвижими археологически паметници.

3.1. Движими паметници. Не са регистрирани.

3.2. Недвижими паметници. Установи се наличието на поне две концентрации от едри фрагменти строителна керамика (основно тухли, по-рядко керемиди и много водопроводни тръби със следи от хоросанова спойка) и едри и дребни ломени камъни, в които и концентрацията на битова керамика е най-голяма. Вероятно това са останки от постройките (Обр. 17).

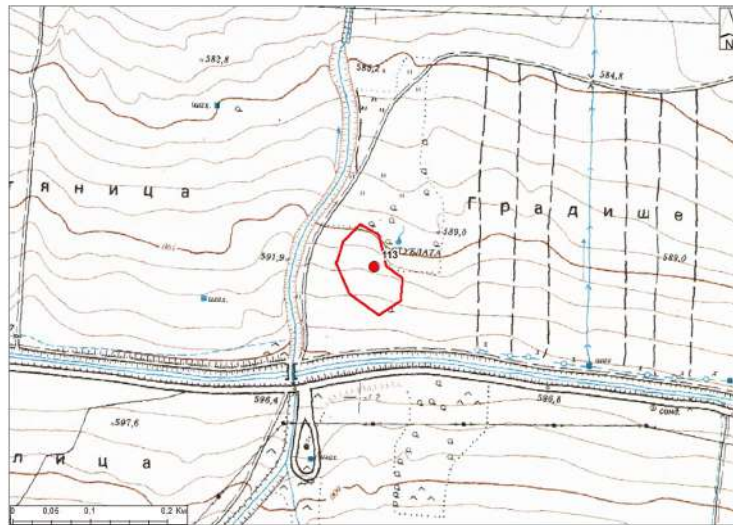
3.3. Масов материал. Висока концентрация на битова керамика с антични характеристики (Обр. 18). Тънкостенни и дебелостенни отворени и затворени съдове. Следи от червен и кафяв лак върху няколко фрагмента. (Табло: 5, 3 – 5).

4. Площ. Ок. 5,25 дка.

5. Вид и хронология. Селище от III – V в.

6. Състояние и перспективи. Теренът се намира в обработваема нива. Няма иманярски набези.

³ Всички материали от този и други обекти, проучени през 2022 и 2023 г, които се отнасят към времето на праисторията са представени в отделна публикация в настоящия брой на поредицата. Виж. статията на Цв. Гетовска.



Обр. 15. Обект № 113/2022 г., „Лозен, Градището 2“, нанесен върху карта в мащаб 1: 5 000.



Обр. 16. Обр. 16. Обект № 113/2022 г., „Лозен, Градището 2“, състояние на терена по време на издирването. Обр. 17. Обект № 113/2022 г., „Лозен, Градището 2“, концентрация от едри фрагменти строителна керамика и едри и дребни ломени камъни.



Обр. 18. Обект № 113/2022 г., „Лозен, Градището 2“, масовият материал регистриран на терена.



Обр. 19. Обект № 101/2022 г., „Лозен, Засеченик 1“, нанесен върху карта в мащаб 1: 5 000.



Обр. 20. Обект № 101/2022 г., „Лозен, Засеченик 1“, състояние на терена по време на издирването.
Обр. 21. Обект № 101/2022 г., „Лозен, Засеченик 1“, масовият материал регистриран на терена.

VI. Обект № 101/2022 г., „Лозен, Засеченик 1“ (в АИС „АКБ“ № 10009085)

1. **Местоположение:** 5,95 км СИ (70°) от храм „Св. Атанасий Велики“, с. Лозен (Обр. 19). Координати: Е 23.54407, N 42.62111, надморска височина 580 – 590 м, на полегата тераса с лек наклон на север – североизток (Обр. 20). Терените са частна собственост, територията е земеделска (един от позелените имоти е с № 44063.6206.490). Административно попада в землището на Столична община, район Панчарево, с. Лозен, м. Засеченик.

2. **История на проучването.** Новорегистриран обект през 2022 г. от екип, ръководен от А. Станев, РИМ – София.

3. **Движими и недвижими археологически паметници.**

3.1. **Движими паметници.** Не са регистрирани.

3.2. **Недвижими паметници.** Не са регистрирани.

3.3. **Масов материал.** Открита е висока концентрация на битова и строителна керамика (Обр. 21). Има единични фрагменти от БЕ и КЖЕ, и висока концентрация на битова и строителна керамика от Късна античност (III – V в.).

При последната се наблюдава разнообразие от тънкостенни и дебелостенни отворени и затворени форми, от фрагменти със следи от лак и боя и от фрагменти от масивни съдове – хранилища (Табло: 5, 6; 6, 1 – 10; 7, 1 – 7; 8, 1 – 11).

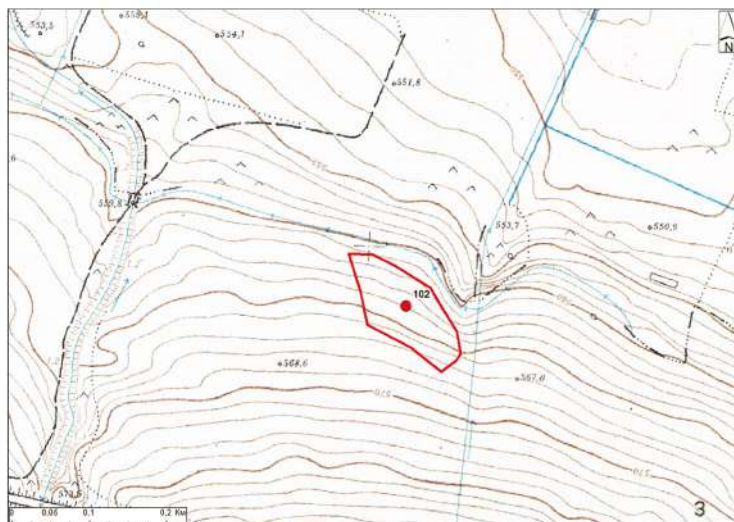
4. **Площ.** Ок. 3,9 дка.

5. **Вид и хронология.** Многослойно селище от БЕ, КЖЕ и III – V в.

6. **Състояние и перспективи.** Теренът се намира в обработваема нива. Няма иманярски набези.

VII. Обект № 102/2022 г., „Лозен, Засеченик 2“ (в АИС „АКБ“ № 10009086)

1. **Местоположение:** 5,93 км СИ (67°) от храм „Св. Атанасий Велики“, с. Лозен (Обр. 22). Координати: Е 23.54239, N 42.62403, надморска височина 565 – 575 м, на полегата тераса с лек наклон на север (Обр. 23). Терените са частна собственост, територията е земеделска (един от позелените имоти е с № 44063.6206.428). Административно попада в землището на Столична община, район Панчарево, с. Лозен, м. Засеченик.



Обр. 22. Обект № 102/2022 г., „Лозен, Засеченик 2“, нанесен върху карта в мащаб 1: 5 000.



Обр. 23. Обект № 102/2022 г., „Лозен, Засеченик 2“, състояние на терена по време на издирването.

Обр. 24. Обект № 102/2022 г., „Лозен, Засеченик 2“, масовият материал регистриран на терена.

2. История на проучването. Новорегистриран обект през 2022 г. от екип, ръководен от А. Станев, РИМ – София.

3. Движими и недвижими археологически паметници.

3.1. Движими паметници. Не са регистрирани.

3.2. Недвижими паметници. Не са регистрирани.

3.3. Масов материал. Открита е слаба концентрация на битова керамика на ръка от Халколита (?), РБЕ, РЖЕ и КЖЕ, и висока концентрация на битова и строителна керамика от Късна античност (III – V в.) (Обр. 24) (Табло: 9, 1 – 8; 10, 1 – 6; 11, 1 – 7).

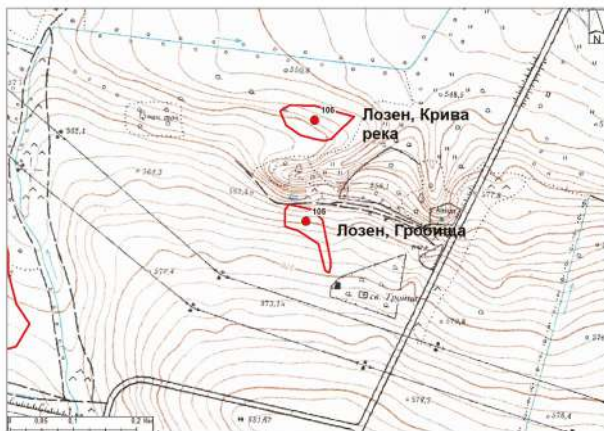
4. Площ. Ок. 11,3 дка.

5. Вид и хронология. Многослойно селище от Халколита (?), РБЕ, РЖЕ, КЖЕ и III – V в.

6. Състояние и перспективи. Теренът се намира в обработваема нива. Няма иманярски набези.

VIII. Обект № 105/2022 г., „Лозен, Гробища“ (в АИС „АКБ“ № 10009087)

1. Местоположение: 4,05 км СИ (45°) от храм „Св. Атанасий Велики“, с. Лозен (Обр. 25). Координати: Е 23.51053, N 42.62866, надморска височина 565 – 575 м, на полегата тераса с наклон на север (Обр. 26). Терените са частна собственост, територията е земеделска (един от позелените имоти е с № 44063.6204.468). Административно попада в землището на Столична община, район Панчарево, с. Лозен, м. Гробища.



Обр. 25. Обекти №№ 105/2022 г., „Лозен, Гробища“ и 106/2022 г., „Лозен, Крива река 1“, нанесени върху карта в мащаб 1: 5 000. Обр. 26. Обект № 105/2022 г., „Лозен, Гробища“, състояние на терена по време на издирването.

2. История на проучването. Новорегистриран обект през 2022 г. от екип, ръководен от А. Станев, РИМ – София.

3. Движими и недвижими археологически паметници.

3.1. Движими паметници. Не са регистрирани.

3.2. Недвижими паметници. Не са регистрирани.

3.3. Масов материал. Открита е малко количество керамика на ръка от КБЕ / РЖЕ и КЖЕ, и висока концентрация на битова и строителна керамика от Късна античност (III – V в.), както и единични фрагменти от Средновековието (XII – XIV в.) и Възраждането (Обр. 27) (Табло: 12, 1 – 7; 13, 1 – 10).

4. **Площ.** Ок. 3,06 дка.

5. **Вид и хронология.** Многослойно селище от КБЕ / РЖЕ, КЖЕ и III – V в. Вероятно през Средновековието (XII – XIV в.) и Възраждането е имало засилено използване на терена за земеделски нужди.

6. **Състояние и перспективи.** Теренът се намира в обработваема нива. Има иманярски набези. По време на детайлното обхождане на терена с цел определяне на границите на обекта се появи иманяр с металдетектор. Също така между манастира и обработваемата площ се разполага необработваем терен, в който има масивен изкоп, извършен с механизация (Обр. 28). В изкопа се засичат фрагменти от битова и строителна керамика.



Обр. 27. Обект № 105/2022 г., „Лозен, Гробища“, масовият материал регистриран на терена.

Обр. 28. Обект № 105/2022 г., „Лозен, Гробища“, изкоп, извършен с механизация на територията на обекта.

IX. Обект № 106/2022 г., „Лозен, Крива река 1“ (в АИС „АКБ“ № 10009088)

1. **Местоположение:** 4,15 км СИ (43°) от храм „Св. Атанасий Велики“, с. Лозен (Обр. 25). Координати: E 23.51062, N 42.6301, надморска височина 560 – 570 м, на полегата тераса с наклон на север (Обр. 29). Терените са частна собственост, територията е земеделска (един от позелените имоти е с № 44063.6204.476). Административно попада в землището на Столична община, район Панчарево, с. Лозен, м. Крива река.

2. **История на проучването.** Новорегистриран обект през 2022 г. от екип, ръководен от А. Станев, РИМ – София.

3. **Движими и недвижими археологически паметници.**

3.1. **Движими паметници.** Не са регистрирани.

3.2. **Недвижими паметници.** Не са регистрирани.

3.3. **Масов материал.** Открита е концентрация на строителна керамика (основно керемиди и по-малко тухли) и малко битова от III – V в. (липсват характерни фрагменти), както и на фрагменти от по-ранна битова керамика на ръка (неолит) (Обр. 30).

4. **Площ.** Ок. 4,27 дка.

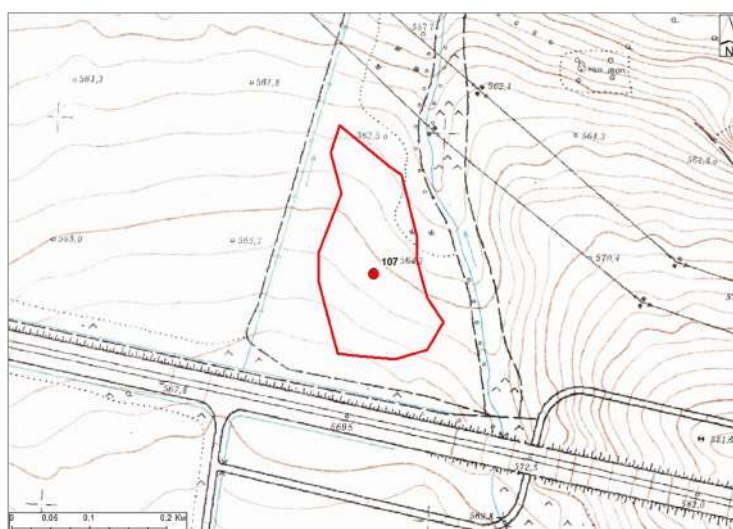
5. **Вид и хронология.** Селище от III – V в.

6. **Състояние и перспективи.** Теренът се намира в обработваема нива. Няма иманярски набези.



Обр. 29. Обект № 106/2022 г., „Лозен, Крива река 1“, състояние на терена по време на издирването.

Обр. 30. Обект № 106/2022 г., „Лозен, Крива река 1“, масовият материал регистриран на терена.



Обр. 31. Обект № 107/2022 г., „Лозен, Крива река 2“, нанесен върху карта в мащаб 1: 5 000.



Обр. 32. Обект № 107/2022 г., „Лозен, Крива река 2“, състояние на терена по време на издирването.

Обр. 33. Обект № 107/2022 г., „Лозен, Крива река 2“, масовият материал регистриран на терена.

Х. Обект № 107/2022 г., „Лозен, Крива река 2“ (в АИС „АКБ“ № 10009089)

1. Местоположение: 3,60 км СИ (40°) от храм „Св. Атанасий Велики“, с. Лозен (Обр. 31). Координати: Е 23.50418, N 42.62757, надморска височина 565 – 570 м, на полегата тераса с лек наклон на север – североизток (Обр. 32). Терените са частна собственост, територията е земеделска (един от позелените имоти е с № 44063.6203.524). Административно попада в землището на Столична община, район Панчарево, с. Лозен, м. Крива река.

2. История на проучването. Новорегистриран обект през 2022 г. от екип, ръководен от А. Станев, РИМ – София.

3. Движими и недвижими археологически паметници.

3.1. Движими паметници. Регистрирани са два фрагмента от хромели (Инв. № 4/2022 г.; Табло: 27, 2).

3.2. Недвижими паметници. На поне три места се наблюдават множество разпилени камъни с различни размери. При едно от струпванията, камъните са смесени с парчета от тухли и керемиди, които предполага наличието на останки сграда.

3.3. Масов материал. Открита е висока концентрация на строителна и битова керамика от III – V в. (Обр. 33) (Табло: 14, 1 – 9; 15, 1 – 7).

4. Площ. Ок. 30,8 дка.

5. Вид и хронология. Селище от III – V в.

6. Състояние и перспективи. Теренът се намира в обработваема нива. Няма иманярски набези.

XI. Обект № 203/2022 г., „Казичене, Валого 1“ (в АИС „АКБ“ № 10009090)

1. Местоположение: 1,55 км ЮИ (133°) от храм „Св. Николай Мирликийски“, с. Казичене (Обр. 34). Координати: Е 23.47966, N 42.65493, надморска височина 540 – 545 м. Обектът заема равна тераса, без видими наклони (целият терен наоколо е равнинен) (Обр. 35). Терените са частна собственост, територията е земеделска (един от позелените имоти е с № 35239.6106.2446). Административно попада в землището на Столична община, район Панчарево, с. Казичене, м. Валого.

2. История на проучването. Новорегистриран обект през 2022 г. от екип, ръководен от А. Станев, РИМ – София.

3. Движими и недвижими археологически паметници.

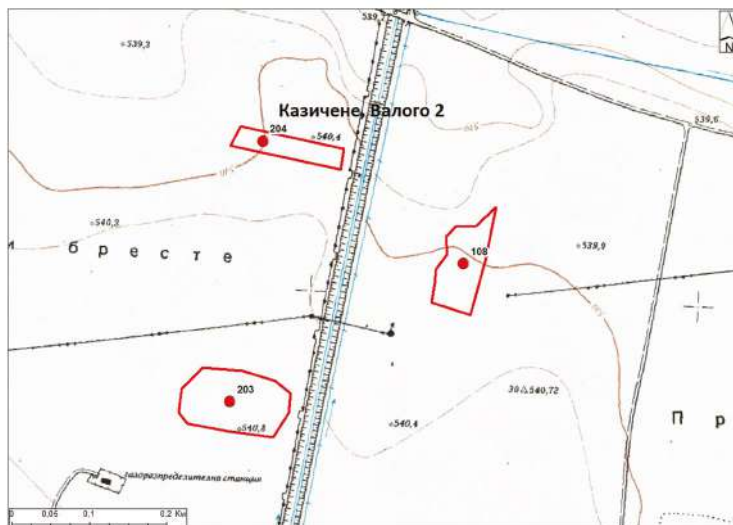
3.1. Движими паметници. Не са регистрирани.

3.2. Недвижими паметници. Не са регистрирани.

3.3. Масов материал. Забелязва се висока концентрация на антична строителна керамика (Обр. 36). Преобладават керемидите. Техните фрагментите са със среден размер, дебелината им варира между 2,5 см – 2,8 см – 3 см. По-големите фрагменти са със запазена дължина 10 см и ширина 7 см, по-малките се отнасят съответно между 7 и 4 см, а най-дребните са с размери 5 на 2 см. Тестото е с висока концентрация на слюда и дребни бели камъчета, с органични опоснителни. Фрагментите са добре изпечени. Тухлите са със запазена максимална дебелина 4,8 см. Тестото е добре омесено. По състав наподобява това на гореизброените керемиди. Битовата керамика е концентрирана в източната част, а тази на строителната се развива в западна посока (Табло: 16, 1 – 3).

4. Площ. Ок. 9,83 дка.

5. Вид и хронология. Селище от III – V в. и отделни фрагменти от Възраждането, които са свидетелство за активно обработване на тази земя по това време.



Обр. 34. Обекти №№ 203/2022 г., „Казичене, Валого 1“, 108/2022 г., „Казичене, Мачкова ливада“ и 204/2022 г., „Казичене, Валого 2“, нанесени върху карта в мащаб 1: 5 000.



Обр. 35. Обект № 203/2022 г., „Казичене, Валого 1“, състояние на терена по време на издирването.

Обр. 36. Обект № 203/2022 г., „Казичене, Валого 1“, масовият материал регистриран на терена.

6. Състояние и перспективи. Теренът се намира в обработваема нива. Няма иманярски набези.

**XII. Обект № 108/2022 г., „Казичене, Мачкова ливада“
(в АИС „АКБ“ № 10009091)**

1. Местоположение: 11,68 км ЮИ (120°) от храм „Св. Николай Мирликийски“, с. Казичене (Обр. 34). Координати: Е 23.48324, N 42.65664, надморска височина 538 – 543 м. Обектът заема равна тераса, без видими наклони (целият терен наоколо е равнинен) (Обр. 37). Терените са частна собственост, територията е земеделска (един от позелените имоти е с № 35239.6105.52). Административно попада в землището на Столична община, район Панчарево, с. Казичене, м. Мачкова ливада.

2. История на проучването. Новорегистриран обект през 2022 г. от екип, ръководен от А. Станев, РИМ – София.

3. Движими и недвижими археологически паметници.

3.1. Движими паметници. Не са регистрирани.

3.2. Недвижими паметници. Не са регистрирани.



Обр. 37. Обект № 108/2022 г., „Казичене, Мачкова ливада“, състояние на терена по време на издирването. Обр. 38. Обект № 108/2022 г., „Казичене, Мачкова ливада“, масовият материал регистриран на терена.



Обр. 39. Обект № 204/2022 г., „Казичене, Валого 2“, състояние на терена по време на издирването. Обр. 40. Обект № 204/2022 г., „Казичене, Валого 2“, масовият материал регистриран на терена.

3.3. Масов материал. Открита е слаба концентрация на битова и строителна керамика от III – V в. (Обр. 38) (Табло: 16, 4 – 11).

4. Площ. Ок. 7,13 дка.

5. Вид и хронология. Селище от III – V в.

6. Състояние и перспективи. Теренът се намира в обработваема нива. Няма иманярски набези.

XIII. Обект № 204/2022 г., „Казичене, Валого 2“ (в АИС „АКБ“ № 10009092)

1. Местоположение: 1,37 км ЮИ (121°) от храм „Св. Николай Мирликийски“, с. Казичене (Обр. 34). Координати: E 23.48001, N 42.65796, надморска височина 538 – 543 м. Обектът заема равна тераса, без видими наклони (целият терен наоколо е равнинен) (Обр. 39). Терените са частна собственост, територията е земеделска (един от позелените имоти е с № 35239.6106.2457). Административно попада в землището на Столична община, район Панчарево, с. Казичене, м. Валого.

2. История на проучването. Новорегистриран обект през 2022 г. от екип, ръководен от А. Станев, РИМ – София.

3. Движими и недвижими археологически паметници.

3.1. Движими паметници. Не са регистрирани.

3.2. Недвижими паметници. Не са регистрирани.

3.3. Масов материал. Забелязва се висока концентрация на антична

строителна керамика (Обр. 40). Преобладават фрагментите от керемиди със средни размери и дебелина на стената 2,5 см. Един от фрагментите има надлъжни жлебове с ширина 1 см. Тестото е добре омесено с ниска концентрация на кварц и органика. Има и отделни фрагменти от тухли с подобно тесто и изработка (Табло: 17, 1 – 12).

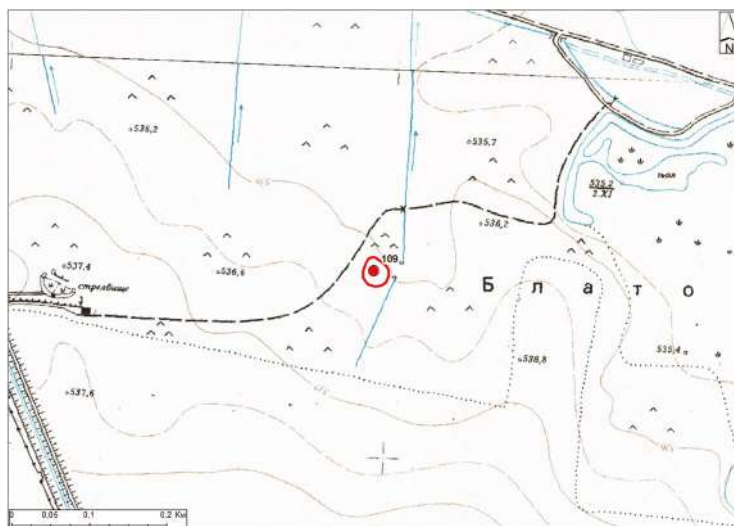
4. Площ. Повече от 3,77 дка. Установени са границите на обекта само в източна и западна посока. Той продължава на север и на юг, в терени с много ниска археологическа видимост.

5. Вид и хронология. Селище от III – V в.

6. Състояние и перспективи. Теренът се намира в обработваема нива. Няма иманярски набези.

XIV. Обект № 109/2022 г., „Казичене, Прелози“ (в АИС „АКБ“ № 10009093)

1. Местоположение: 1,72 км ЮИ (95°) от храм „Св. Николай Мирликийски“, с. Казичене (Обр. 41). Координати: Е 23.48669, N 42.66292, надморска височина 535 – 540 м. Обектът заема равна тераса, без видими наклони (целият терен наоколо е равнинен). Теренът е общинска частна собственост, територията е земеделска (поземлен имот № 35239.6104.406). Административно попада в землището на Столична община, район Панчарево, с. Казичене, м. Прелози.



Обр. 41. Обект № 109/2022 г., „Казичене, Прелози“, нанесен върху карта в мащаб 1: 5 000.



Обр. 42. Обект № 109/2022 г., „Казичене, Прелози“, състояние на могилата по време на издирването.

Обр. 43. Обект № 109/2022 г., „Казичене, Прелози“, иманярски интервенции.

2. История на проучването. Новорегистриран обект през 2022 г. от екип, ръководен от А. Станев, РИМ – София.

3. Движими и недвижими археологически паметници.

3.1. Движими паметници. Не са регистрирани.

3.2. Недвижими паметници. Могилен насип с диаметър 33 x 35 м и височина – 1,5 м (Обр. 42).

3.3. Масов материал. Не е регистриран.

4. Площ. Ок. 1 дка.

5. Вид и хронология. Надгробна могила, вероятно е част от римски могилен некропол от I – IV в⁴.

6. Състояние и перспективи. Теренът се намира в пасище. По югоизточна четвърт личат множество стари и два съвременни иманярски изкопа (Обр. 43). В изхвърлената пръст не се откриват културни материали.

**XV. Обект № 112/2022 г., „Казичене, могила в м. Валоба и Балевица“
(в АИС „АКБ“ № 10009094)**

1. Местоположение: 1,62 км СИ (73°) от храм „Св. Николай Мирликийски“, с. Казичене (Обр. 44). Координати: E 23.48472, N 42.66879, надморска височина 535 – 536,62 м (върху могилата има триангулациона точка). Обектът се намира на равна тераса, без видими наклони (целият терен наоколо е равнинен). Теренът е общинска частна собственост, територията е земеделска (поземлен имот № 35239.6104.389). Административно попада в землището на Столична община, район Панчарево, с. Казичене, м. Валоба и Балевица.

2. История на проучването. Новорегистриран обект през 2022 г. от екип, ръководен от А. Станев, РИМ – София.

3. Движими и недвижими археологически паметници.

3.1. Движими паметници. Не са регистрирани.

3.2. Недвижими паметници. Могилен насип с диаметър 35 – 37 м, височина – 1,6 – 1,8 м (Обр. 45).

3.3. Масов материал. Не е регистриран.

4. Площ. Ок. 1,1 дка.

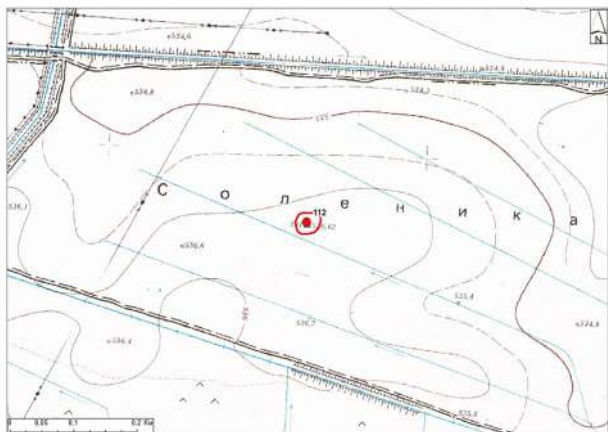
5. Вид и хронология. Надгробна могила, вероятно част от римски могилен некропол от I – IV в.

6. Състояние и перспективи. Теренът се намира в пасище. Не са регистрирани видими следи от иманярски интервенции.

**XVI. Обект № 110/2022 г., „Кривина, могила в м. Хаджийница“
(в АИС „АКБ“ № 10009095)**

1. Местоположение: 0,56 км СЗ (278°) от храм „Св. Спас“, с. Кривина (Обр. 46). Координати: E 23.45784, N 42.67453, надморска височина 536 – 538 м. Обектът се намира на равна тераса, без видими наклони (целият терен наоколо е равнинен). Теренът е частна собственост, територията е земеделска (поземлен имот № 39791.6016.134). Административно попада в землището на Столична община, район Панчарево, с. Кривина, м. Хаджийница.

⁴ През 2010 г. на надгробна могила, принадлежаща към същия некропол, е проведено спасително археологическо проучване с научен ръководител Момчил Кузманов и зам. ръководител Диана Гергова. Резултатите от проучването отнасят изграждането на съоръжението в III – IV век (Кузманов и др. 2011, 225-227).



Обр. 44. Обект № 112/2022 г., „Казичене, могила в м. Валога и Балевица“, нанесен върху карта в мащаб 1: 5 000. Обр. 45. Обект № 112/2022 г., „Казичене, могила в м. Валога и Балевица“, състояние на могилата по време на издирването.



Обр. 46. Обект № 110/2022 г., „Кривина, могила в м. Хаджийница“, нанесен върху карта в мащаб 1: 5 000. Обр. 47. Обект № 110/2022 г., „Кривина, могила в м. Хаджийница“, състояние на могилата по време на издирването.

2. История на проучването. Новорегистриран обект през 2022 г. от екип, ръководен от А. Станев, РИМ – София.

3. Движими и недвижими археологически паметници.

3.1. Движими паметници. Не са регистрирани.

3.2. Недвижими паметници. Могилен насип с диаметър 12 – 13 м и височина – 2 м (Обр. 47).

3.3. Масов материал. Не е регистриран.

4. Площ. Ок. 1 дка.

5. Вид и хронология. Надгробна могила, вероятно част от римски могилен некропол от I – IV в.

6. Състояние и перспективи. Теренът се намира в пасище. Не са регистрирани видими следи от иманярски интервенции. В източната четвърт има хлътване с около 1,00 м, което е с неясен произход.

XVII. Обект № 111/2022 г., „Кривина, могила в м. Белчова воденица / Османската могила“ (в АИС „АКБ“ № 10009096)

1. *Местоположение:* 3,05 км СЗ (342°) от храм „Св. Спас“, с. Кривина (Обр. 48). Координати: Е 23.45784, N 42.67453, надморска височина 530 – 535,8 м (обозначена е на топографската карта 1:5000). Обектът се намира на равна тераса, без видими наклони (целият терен наоколо е равнинен). Масивна могила, която попада в синор между два обработвани масива. Теренът е държавна публична собственост, вид територия земеделска, НТП За археологически паметник на културата (поземлен имот № 68134.6001.191). Административно попада в землището на Столична община, район Панчарево, с. Кривина, м. Белчова воденица.

2. *История на проучването.* Могилата е маркирана като „Паметник на културата“ с четирите бетонни надписи на НИПК (Обр. 49). За нуждите на АИС АКБ е регистриран като обект през 2022 г. от екип, ръководен от А. Станев, РИМ – София.

3. *Движими и недвижими археологически паметници.*

3.1. *Движими паметници.* Не са регистрирани.

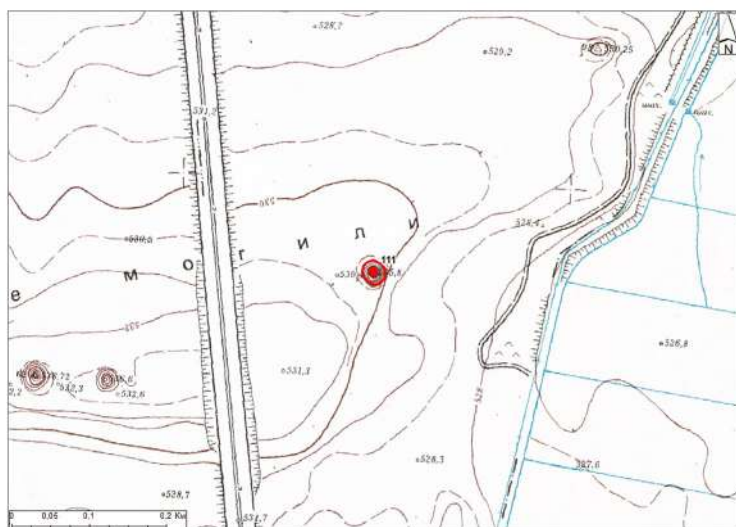
3.2. *Недвижими паметници.* Могилен насип с диаметър 26 x 27 м, височина: 5,8 м (Обр. 50).

3.3. *Масов материал.* Не е регистриран.

4. *Площ.* Ок. 1 дка.

5. *Вид и хронология.* Надгробна могила, вероятно част от римски могилен некропол от I – IV в. Тази могила е част от могилен некропол.

6. *Състояние и перспективи.* Теренът се намира в пасище. От югоизточна посока, близо до върха на могилата има единичен масивен иманярски изкоп (Обр. 51).



Обр. 48. Обект № 111/2022 г., „Кривина, могила в м. Белчова воденица / Османската могила“, нанесен върху карта в мащаб 1: 5 000. Обр. 49. Обект № 111/2022 г., „Кривина, могила в м. Белчова воденица / Османската могила“, бетонна плоча на НИПК.



Обр. 50. Обект № 111/2022 г., „Кривина, могила в м. Белчова воденица / Османската могила“, състояние на могилата по време на издирването. Обр. 51. Обект № 111/2022 г., „Кривина, могила в м. Белчова воденица / Османската могила“, иманярски интервенции.

XVIII. Обект № 114/2022 г., „Герман, Габеро“ (в АИС „АКБ“ № 10009097)

1. **Местоположение:** 2,39 км СИ (91°) от храм „Св. Николай Мирликийски Чудотворец“, с. Герман (Обр. 52). Координати: Е 23.43875, N 42.60976, надморска височина 665 – 680 м. Обектът заема склон с малък наклон на североизток (Обр. 53). Теренът е частна собственост, територията е земеделска (един от позелените имоти е с № 14831.6548.5). Административно попада в землището на Столична община, район Панчарево, с. Герман, местностите Габеро, Ливадето и Керемидица.

2. **История на проучването.** Новорегистриран обект през 2022 г. от екип, ръководен от А. Станев, РИМ – София.

3. **Движими и недвижими археологически паметници.**

3.1. **Движими паметници.** Не са регистрирани.

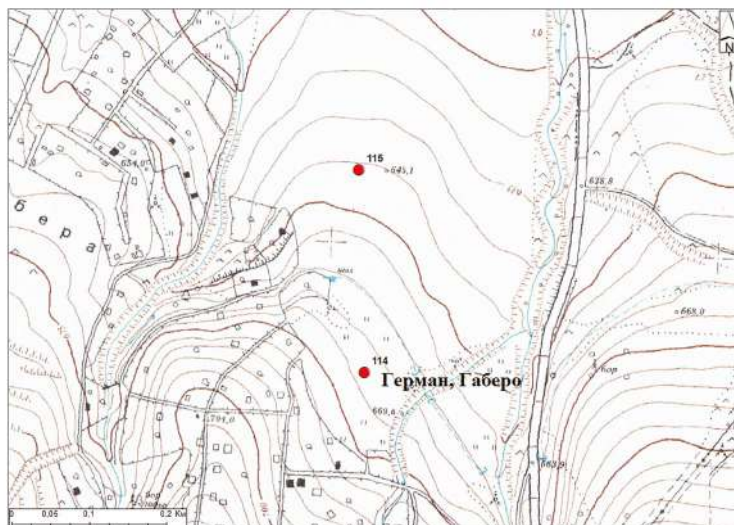
3.2. **Недвижими паметници.** Не са регистрирани.

3.3. **Масов материал.** Открита е силна концентрация на битова керамика, основно на ръка от Късен неолит / Ранен халколит и по-слаба на битова и строителна керамика с късноантични характеристики (III – V в.), отделни фрагменти от Ранното средновековие (IX – XI в.) и Възраждането (Обр. 54) (Табло: 18, 1 – 2).

4. **Площ.** Ок. 8,38 дка.

5. **Вид и хронология.** Селище от Късен неолит / Ранен халколит, III – V в. и Ранното средновековие (IX – XI в.). През Възраждането теренът е бил интензивно обработван.

6. **Състояние и перспективи.** Теренът се намира в обработваема нива. Няма иманярски набези.



Обр. 52. Обекти №№ 114/2022 г., „Герман, Габеро“ и 115/2022 г., „Герман, Керемидица 2“, нанесени върху карта в мащаб 1: 5 000



Обр. 53. Обект 114/2022 г., „Герман, Габеро, състояние на терена по време на издирването.

Обр. 54. Обект № 114/2022 г., „Герман, Габеро, масовият материал регистриран на терена.

XIX. Обект № 115/т2022 г., „Герман, Керемидица 2“ (в АИС „АКБ“ № 10009098)

1. Местоположение: 2,23 км СИ (85°) от храм „Св. Николай Мирликийски Чудотворец“, с. Герман (Обр. 52). Координати: Е 23.43854, N 42.6121, надморска височина 640 – 660 м. Обектът се намира на склон с наклон на север (Обр. 55). Теренът е частна собственост, територията е земеделска (един от позелените имоти е с № 14831.6546.3). Административно попада в землището на Столична община, район Панчарево, с. Герман, местностите Керемидица.

2. История на проучването. Новорегистриран обект през 2022 г. от екип, ръководен от А. Станев, РИМ – София.

3. Движими и недвижими археологически паметници.

3.1. Движими паметници. Не са регистрирани.

3.2. Недвижими паметници. Не са регистрирани.

3.3. Масов материал. Открита е слаба концентрация на битова керамика на ръка от Късен неолит / Ранен халколит, РБЕ, Бронзова епоха / Ранно желязна епоха и висока концентрация на строителна керамика и битова на



Обр. 55. Обект № 115/2022 г., „Герман, Керемидица 2“, нанесен върху карта в мащаб 1: 5 000.
Обр. 56. Обект № 115/2022 г., „Герман, Керемидица 2“, състояние на терена по време на издирването.

колело от Късна античност (III – V в.) и единични фрагменти от Възраждането (Обр. 56). Разпространението на културни материали се проследява в най-малко 2 големи концентрирани петна и широка зона около тях с по-ниска интензивност на керамика (Табло: 18, 3 – 4; 19, 1 – 8).

4. **Площ.** Ок. 27,5 дка.

5. **Вид и хронология.** Селище от Късен неолит / Ранен халколит, РБЕ, Бронзова епоха / Ранно желязна епоха и III – V в. През Възраждането теренът е бил интензивно обработван.

6. **Състояние и перспективи.** Теренът се намира в обработваема нива. Няма иманярски набези.

XX. Обект № 205/2022 г., „Лозен, връх Половрак“ (в АИС „АКБ“ № 10009099)

1. **Местоположение:** 4,45 км ЮИ (121°) от храм „Св. Атанасий Велики“, с. Лозен (Обр. 57). Координати: E 23.5223, N 42.5821, надморска височина 1150 – 1181,7 м. Обектът се намира на южните склонове на връх Половрак (Обр. 58 – 59). Теренът е държавна частна собственост, вид територия горска, НТП друг вид дървопроизводителна гора (поземленият имот е с № 44063.6235.3737). Административно попада в землището на Столична община, район Панчарево, с. Лозен, а географски: в Лозен планина, вр. Половрак.

2. **История на проучването.** Обектът е споменат в литература, като „наситен с керамични останки“ (Велков 1951). През 2022 г. е посетен от екип, ръководен от А. Станев, РИМ – София.

3. **Движими и недвижими археологически паметници.**

3.1. **Движими паметници.** Не са регистрирани.

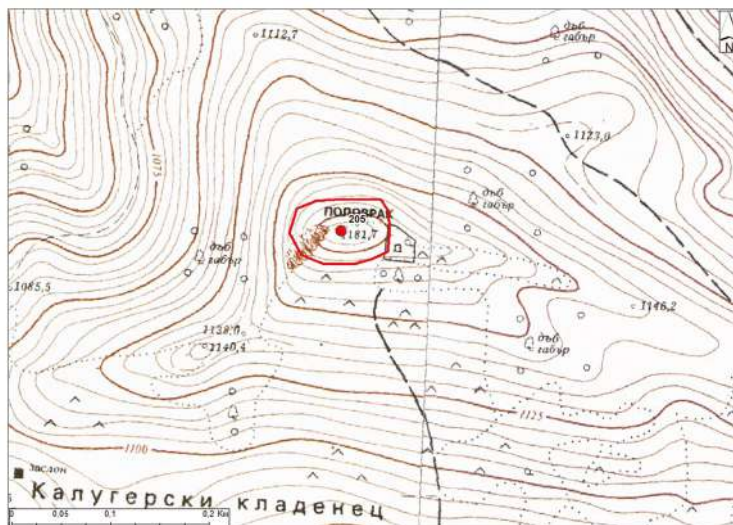
3.2. **Недвижими паметници.** Не са регистрирани.

3.3. **Масов материал.** Открита е слаба концентрация на битова керамика от Бронзовата епоха / РЖЕ, от II – IV в. При регистрирането на обекта са откривани материали и от III – II в. пр. Хр. (Велков 1951).

4. **Площ.** Ок. 10,5 дка.

5. **Вид и хронология.** Най-вероятно, както предполага Иван Велков, този обект трябва да се интерпретира като светилище, което е използвано през Бронзовата епоха / РЖЕ, II – IV в., а според по-рано откривани материали и от III – II в. пр. Хр.

6. **Състояние и перспективи.** Теренът се намира в планината, не е залесен. Няма иманярски набези, но е заплашен от силни ерозионни процеси.



Обр. 57. Обект № 205/2022 г., „Герман, Габеро“, нанесен върху карта в мащаб 1: 5 000.



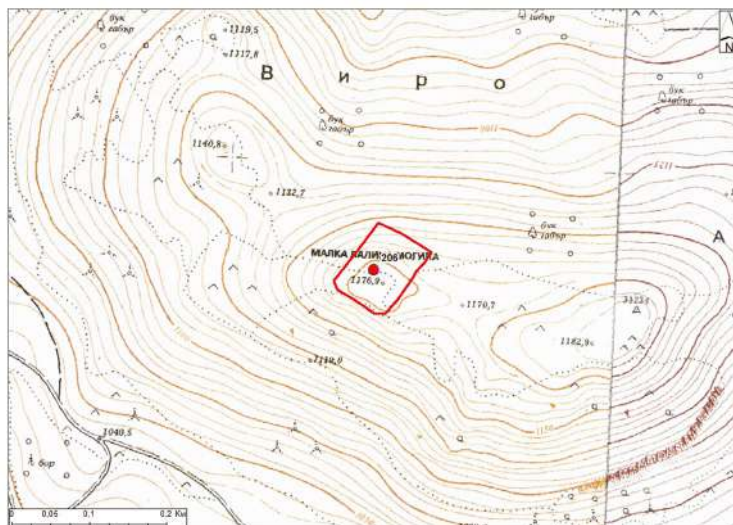
Обр. 58 – 59. Обект № 205/2022 г., „Герман, Габеро“, състояние на терена по време на издирването.

XXI. Обект № 206/2022 г., „Лозен, връх Лалина могила“ (в АИС „АКБ“ № 10009100)

1. **Местоположение:** 2,47 км ЮИ (154°) от храм „Св. Атанасий Велики“, с. Лозен (Обр. 60). Координати: Е 23.48916, N 42.583, надморска височина 1150 – 1176,9 м. Обектът се намира на заравнения връх Малка Лалина могила и неговите северни склонове (Обр. 61). Теренът е държавна частна собственост, вид територия горска (в два поземлени имота с №№ 44063.6237.505 и 44063.6237.583). Административно попада в землището на Столична община, район Панчарево, с. Лозен, а географски: в Лозен планина, вр. Малка Лалина могила.

2. **История на проучването.** Обектът е крепост, описана накратко в литература (Велков 1951). Спомената е в книгата за село Лозен, отпечатана 2015 г. (Янакиев 2015, 543), спомената е и в популярни сайтове⁵, но с неточна информация за местоположението. През 2022 г. е посетен от екип, ръководен от А. Станев, РИМ – София.

⁵ <https://www.bulgariancastles.com/s-lozen-krepost-na-vr-malka-lanina-mogila/>



Обр. 60. Обект № 206/2022 г., „Лозен, връх Лалина могила“, нанесен върху карта в мащаб 1: 5 000.



Обр. 61. Обект № 206/2022 г., „Лозен, връх Лалина могила“, състояние на терена по време на издирването. Обр. 62. Обект № 206/2022 г., „Лозен, връх Лалина могила“, каменни разсипи.

3. Движими и недвижими археологически паметници.

3.1. Движими паметници. Не са регистрирани.

3.2. Недвижими паметници. Обектът представлява четвъртата крепост с приблизително трапецовидна форма. Северната стена е дълга около 54 м, а южната – 60 м. Височината на трапеца (С – Ю) е около 52 м. Трудно може да се определи ширината на стената, тъй като тя се вижда само като вал от пръст и камъни, покрит с листа (Обр. 62). Със сигурност е бил минимум 1 м. Повърхността на вътрешността на обекта е равна, заета е от пасище и гора. Обектът е естествено защитен от запад и от юг, от достъпни, но стръмни склонове. Участъци от западната и от източната стена на крепостта се виждат там, където са пресечени от туристическа пътека с ос И – 3. Координатите на двата пункта, където се вижда стената са: N 42.582898, E 23.488759 (от запад) и N 42.582631, E 23.489405 (от изток). При западната стена се виждат три средно големи камъни, които са подредени един до друг. За съжаление, тези участъци не позволяват да се разбере характера на изграждането ѝ. На изток от крепостта терена е равен и съвсем леко се издига към вр. Голяма Лалина могила (1182,9 м)

Вътре в крепостта се очертава едно правоъгълно пространство, което се отличава, подобно на крепостните стени, като вал от пръст и камъни. Приблизителните му размери са 14 (СЗ – ЮИ) x 9 (СИ – ЮЗ) м. Според И. Велков това е „централна постройка, вероятно с кръгла форма“ (Велков 1951). Според наблюденията от 2022 г. формата му е правоъгълна.

На север, където в момента е гора, има сравнително полегат склон. Интересно е, че именно на този северен склон има иманярски изкопи (координати: N 42.582987, E 23.489904 и N 42.583253, E 23.489440), които позволяват да се предположи, че тук може да има синхронни на крепостта сгради.

3.3. Масов материал. През 2022 г. не е открит никакъв керамичен материал на терен. Такъв е откриван по-рано (Велков 1951), а и в иманярски изкопи.

4. Площ. Крепостта има площ от ок. 3,23 дка, вътрешната сграда – 0,12 дка. Целият обект със заграденото охранително пространство извън стените и евентуалните сгради на северни склон обхващат 10,7 дка.

5. Вид и хронология. Крепостта най-вероятно е свързана с охраната на пътя от София за Самоков, тъй като от нея наистина има видимост, към целия път и е на неудобно да живееене място. Според Иван Велков е „тракийка“ от III – II в. пр. Хр. Екипът, посетил я през 2022 г. не може да даде по-точна датировка, тъй като не е открил никакъв подемен материал. Може само да се предположи, че е от римския период (II – IV в.).

6. Състояние и перспективи. Теренът се намира в планината, половината е залесен, а другата половина – не. Няма нови иманярски набези, но се виждат доста стари изкопи.

XXII. Обект № 207/2022 г., „Лозен, старото гробище до църквата „Св. Николай Мирликийски Чудотворец“ (в АИС „АКБ“ № 10009101)

1. Местоположение: 0,56 км ЮИ (162°) от храм „Св. Атанасий Велики“, с. Лозен (Обр. 63). Координати: E 23.47818, N 42.59787, надморска височина 750 – 770 м. Обектът се намира в подножието на стръмните склонове на Лозен планина. Теренът е общинска публична собственост, територията е урбанизирана, НТП Гробищен парк (поземленият имот е с № 44063.6225.1482). Административно попада в землището на Столична община, район Панчарево, с. Лозен.

2. История на проучването. Новорегистриран обект през 2022 г. от екип, ръководен от А. Станев, РИМ – София.

3. Движими и недвижими археологически паметници.

3.1. Движими паметници. На обекта има десетки каменни кръстове от XVIII – началото на XX в. (Обр. 64 – 68).

3.2. Недвижими паметници. Не са регистрирани.

3.3. Масов материал. Не е регистриран.

4. Площ. Ок. 4,5 дка.

5. Вид и хронология. Некропол от Възраждането (XVIII – XIX в.), а най-вероятно и от Късното средновековие.

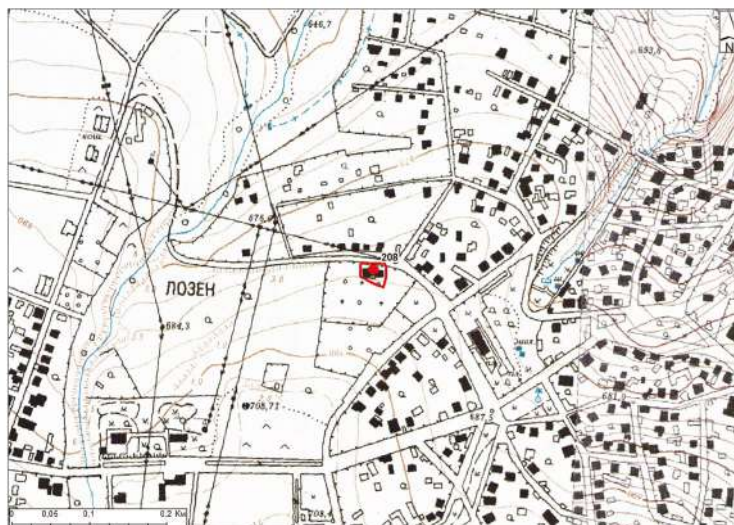
6. Състояние и перспективи. Теренът е зает от действащо и днес гробище. Новите погребения са върху старите.



Обр. 63. Обект № 207/2022 г., „Дозен, старото гробище до църквата „Св. Николай Мирликийски Чудотворец““, нанесен върху карта в мащаб 1: 5 000.



Обр. 64 – 68. Обект № 207/2022 г., „Дозен, старото гробище до църквата „Св. Николай Мирликийски Чудотворец““, каменни кръстове.



Обр. 69. Обект № 208/2022 г., „Лозен, църквата „Св. Георги““, нанесен върху карта в мащаб 1: 5 000.



Обр. 70 – 71. Обект № 208/2022 г., „Лозен, църквата „Св. Георги““, състояние на църквата по време на издирването.

XXIII. Обект № 208/2022 г., „Лозен, църквата „Св. Георги““ (в АИС „АКБ“ № 10009102)

1. Местоположение: 1,13 км СИ (82°) от храм „Св. Атанасий Велики“, с. Лозен (Обр. 69). Координати: Е 23.4897, N 42.60406, надморска височина 670 – 690 м. Обектът се намира на склон с наклон на север (Обр. 70). Теренът е: вид собств. частна религиозни организации, функц. предн. Култова (поземленият имот е с № 44063.6226.802.1). Теренът наоколо е общинска публична собственост, територията е урбанизирана, НТП Гробищен парк (поземленият имот е с № 44063.6226.802). Административно попада в землището на Столична община, район Панчарево, с. Лозен, ул. „Светлина“.

2. История на проучването. В периода 1999 – 2002 г. е извършвана реставрацията на стенописите от XIX в. от студенти от катедра „Реставрация“ в НХА. През 2002 г. Иван Ванев и Александър Въртов разкриват по-ранния живописен слой. Той е реставриран през 2003 г. под ръководството на Стефан Тъпанов. В олтара на обекта е копано, но без присъствието на археолози. За нуждите на АИС АКБ, обектът е посетен през 2022 г. от екип, ръководен от А. Станев, РИМ – София (Обр. 71).

3. Движими и недвижими археологически паметници.

3.1. Движими паметници. Не са регистрирани.

3.2. Недвижими паметници. В своя първоначален облик (от началото на XVII в.) църквата е била най-вероятно еднокорабна с полуцилиндричен свод. Подът на църквата от XVII в. е на дълбочина 1,9 м от съвременното ниво на терена. Вътрешните размери на днешната постройка са: наос: дължина (без апсиадата) – 12,5 м, ширина – 5,10 м; апсидата: ширина – 3 м, дълбочина 1,6 м. Градежът е от ломени камъни, споени с хоросан. Вероятно наосът на новата църква е удължен с включването на стария притвор.

3.3. Масов материал. Не е регистриран.

4. Площ. Ок. 1 дка.

5. Вид и хронология. Селищна църква на с. Долни Лозен, която съществува, според разкритите стенописи, от 1615/1616 г. (Ванев 2012). Най-вероятно около нея се е развивал и късно средновековния некропол на село Долни Лозен. Скоро след своето построяване през XVII в. църквата е била разрушена. Възстановена е през 1873 г., повторно е изписана през 1874 г. от Никола Образописов.

6. Състояние и перспективи. Църквата е действаща. Стенописите в нея са реставрирани и са в добро състояние.

Видовото разнообразие на обектите включва 15 селища (седем са многослойни), едно светилище, един некропол, четири надгробни могили, една крепост и една църква. Като хронология обектите са: Късен неолит – 1; Късен неолит /Ранен халколит – 2; Халколит (?); РБЕ – 3; БЕ – 1; БЕ/РЖЕ – 3; РЖЕ – 2; КЖЕ – 3; III – V в. сл. Хр. – 15; Ранното средновековие (IX – XI в.) – 2; Зряло средновековие (XII – XIV в.) – 4; Късно средновековие (от XVII в.) – 1; Възраждане – 6; неопределени – 5.

Теренни издирвания през 2023 г.

Четвъртата експедиция по проекта на Регионален исторически музей – София за актуализиране и обновяване на АИС АКБ за област София – град Между се осъществи с прекъсвания между 12.10.2023 г. и 24.11.2023 г.⁶ През настоящата кампания беше предвидено издирванията да се проведат на територията на столични райони Панчарево и Искър. Поради изчерпването на обработваемите земеделски площи, които са с добра археологическа видимост по време на работа, експедицията продължи в западна посока, в границите на столични райони Младост, Студентски, Лозенец, Триадица, Витоша, Овча купел, Красна поляна, Банкя и Люлин.

⁶ Научен ръководител на проучването е д-р Александър Станев (РИМ – София), заместник ръководител – гл. ас. д-р Методи Златков (НАИМ – БАН), в екипа участваха за различен период от време: д-р Даниел Иванов, Люба Дафова, Валентин Витанов, Йордана Николова, д-р Силвия Иванова (РИМ – София); гл. ас. д-р Светослав Йорданов, Велина Будакова (НАИМ – БАН); Цветина Гетовска, Ивет Кирилова, Мартин Панджаров, Даря Тончева, Тихомир Ненков (СУ „Св. Кл. Охридски“); Димитрина Жекова, Николай Захариев, Диана Горбанова и Александър Нешев. Научни консултанти на експедицията са доц. д-р Венета Ханджийска-Янкулова (РИМ – София), гл. ас. д-р Надежда Тодорова (СУ „Св. Кл. Охридски“) и д-р Ваня Петрова (НАИМ – БАН).



Обр. 72. Покритата територия през 2023 г. Легенда: 1. със синьо са маркирани териториите, които са с видимост 80 – 100%; 2. с жълто – тези с 60 – 80% видимост; 3. с червено – тези с 0 – 20 и 20 – 40% видимост (Google My Maps с допълнения от авторите).

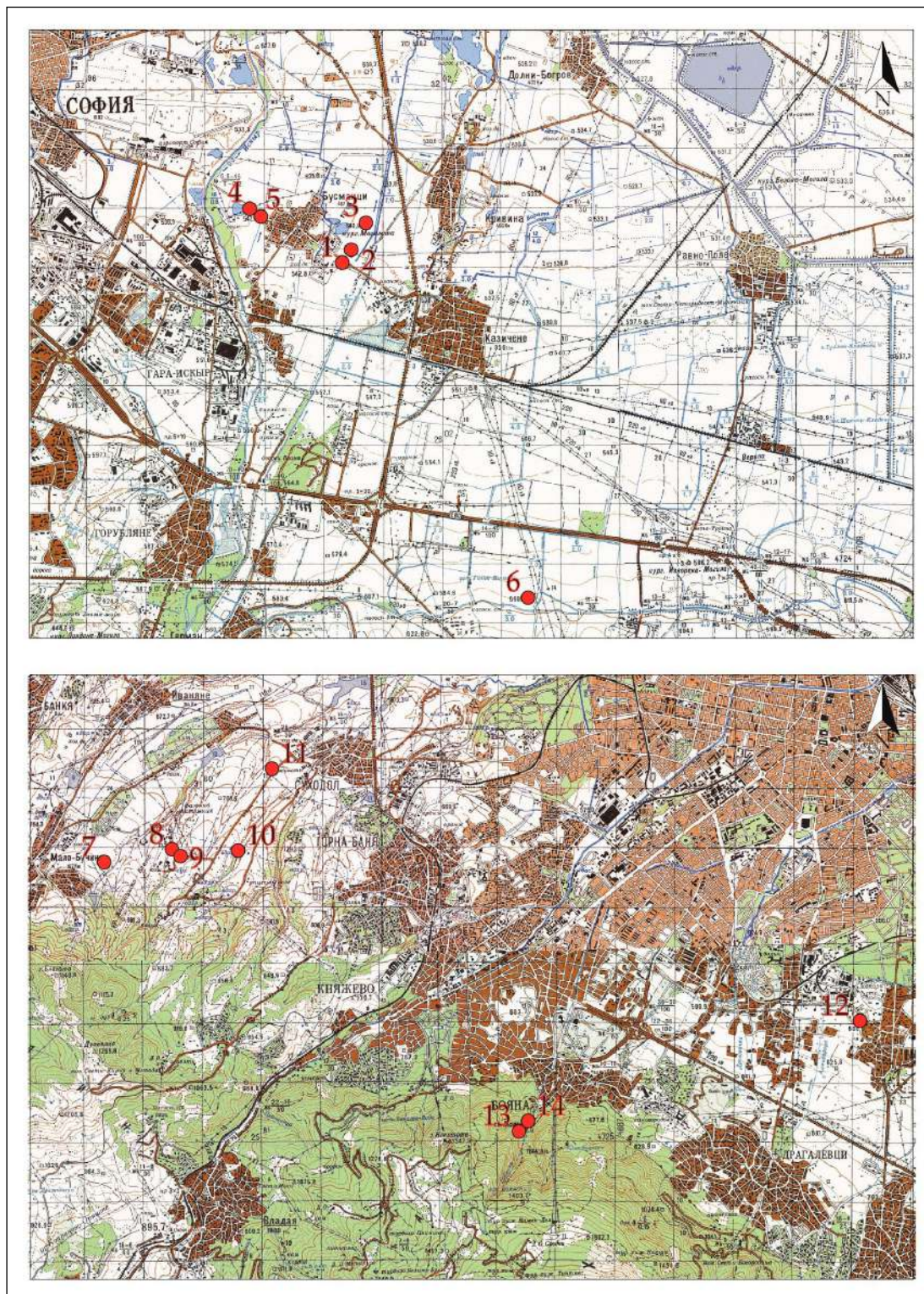
Издирваха се основно два типа терени. Първият са земеделски площи, които в момента са с добра видимост. Пропускаха се терени, където в момента не беше прибрана земеделската продукция или не бе изорано, тъй като се очаква през някои от следващите сезони видимостта им да е по-добра. Вторият тип терени бяха ливади, които не се очаква в близка перспектива да станат обработваеми земеделски земи, а по-скоро да се урбанизират. Същите се проучиха, тъй като едва ли ще има по-добър момент от настоящия. В процентно отношение видимостта на обходената територия беше в 37,45 % от 0 до 40%, в 7,42 % от 40 до 60 % и в 54,85 % от 60 до 100 %. В рамките на издирването се покри обща територия от 17,34 кв. км (Обр. 72). Извън тази площ се посетиха целенасочено три обекта, два в Бояна и един в кв. Витоша, за които имахме предварителни сведения.

В АИС „АКБ“ са въведени 14 нови археологически обекта. Размерът им варира от 0,2 до 39 дка (Обр. 73). От тях 6 са напълно новооткрити, а останалите 8 са известни в научната литература и от други източници.

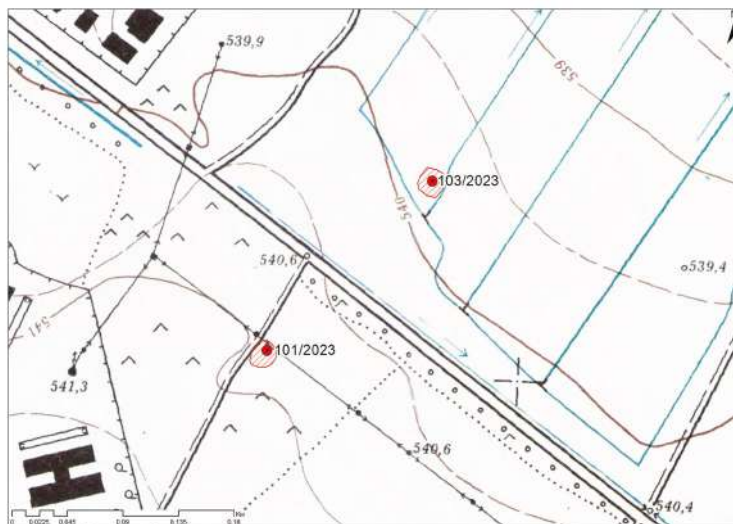
Основните характеристики на обектите са:

XXIV. Обект № 101/2023 г., Бусманци, Средно ливаде 1“ (в АИС „АКБ“ № 10009835)

1. **Местоположение:** 95 км ЮИ (азимут 132°) от църквата „Успение Богородично“ в с. Бусманци (Обр. 74). Координати: Е 23.44176, N 42.66992, надморска височина 540 – 542 м, на полегата тераса с лек наклон на север. Административно попада в землището на област София (столица), община Столична, район Искър, с. Бусманци, м. Средно ливаде. Отделен ѝ е специален поземлен имот с № 07106.1422.191, за който е записано, „вид собств. Държавна частна, вид територия Земеделска, категория 5, НТП За археологически паметник на културата, площ 2813 кв. м“. Формата на парцела е кръгла. За съжаление той не попада точно върху могилата, а странично от нея. Тя реално попада в частни имоти със земеделско предназначение с КИ №№ 07106.1422.1, 07106.1421.279, 07106.1421.17, 07106.1421.18.



Обр. 73. Регистрираните през 2023 г. обекти върху карта в мащаб 1: 50 000. Легенда: 1. „Бусманци, могила 1 в м. Средно ливаде“; 2. „Бусманци, могила 2 в м. Средно ливаде“; 3. „Бусманци, могила 2 в м. Средно ливаде“; 4. „Бусманци, могила в м. Родината“; 5. „Бусманци, оброк в м. Беговица“; 6. „Лозен, селище в м. Прогон“; 7. „Мало Бучино, селище в м. Коняръника“; 8. „Суходол, отделна сграда в м. Куртов валог“; 9. „Суходол, селище в м. Куртов валог“; 10. „Суходол, селище в м. Секулица“; 11. „Суходол, депозит в м. Дреновец“; 12. „Кв. Витоша, могила на ул. „Димитър Яблански“ № 15“; 13. „Бояна, крепостта в м. Преслопта“; 14. „Бояна, крепостта Батил“.



Обр. 74. Обекти №№ 101/2023 г., Бусманци, Средно ливаде 1“ и 103/2023 г., Бусманци, Средно ливаде 3“, нанесени върху карта в мащаб 1: 5 000.



Обр. 75. Обект № 101/2023 г., Бусманци, Средно ливаде 1“, състояние на могилата по време на издирването. Обр. 76. Обект № 101/2023 г., Бусманци, Средно ливаде 1“, иманярски интервенции.

2. История на проучването. Обектът е добре известен. За група надгробни могили до с. Бусманци се споменава още преди 1944 г. (Петков 1936, 412). На могилата има циментов надпис оставен от НИПК преди 1989 г., който гласи: „Тракийска надгробна могила: паметник на културата. Забранява се разораването, разкопаването и залесяването на могилата.“ Маркиран е на топографските карти (1: 50 000), вижда се на сателитните фотографии. За нуждите на АКБ е регистриран по време на кампанията от 2023 г. от екип, ръководен от А. Станев, РИМ – София.

3. Движими и недвижими археологически паметници.

3.1. Движими паметници. Не са регистрирани.

3.2. Недвижими паметници. Могилата има диаметър 19 – 23 м и височина ок. 4 м (Обр. 75).

3.3. Масов материал. Не е регистриран.

4. Площ. Самата могила е с площ 400 кв. м, но с охраняемата площ е 2,8 дка.

5. Вид и хронология. Надгробна могила, част от могилен некропол. Няма възможност за по-точно датирание, но най-вероятно е от II – IV век.

6. Състояние и перспективи. Теренът се намира на границата на обработваема нива. Частично е нарушена при оранта на земята. Има стар иманярски изкоп (Обр. 76).



Обр. 77. Обект № 102/2023 г., Бусманци, Средно ливаде 2“, нанесен върху карта в мащаб 1: 5 000.



Обр. 78. Обект № 102/2023 г., Бусманци, Средно ливаде 2“, състояние на могилата по време на издирването. Обр. 79. Обект № 102/2023 г., Бусманци, Средно ливаде 2“, иманярски интервенции.

XXV. Обект № 102/2023 г., „Бусманци, Средно ливаде 2“ (в АИС „АКБ“ № 10009836)

1. Местоположение: 1,12 км И (азимут 91°) от църквата „Успение Богородично“ в с. Бусманци (Обр. 77). Координати: Е 23.44673, N 42.67541, надморска височина 537 – 541,01 м. Върху могилата има триангулационна точка с № 1661. Разположена е на полегата тераса с лек наклон на североизток. Административно попада в землището на област София (столица), община Столична, район Искър, с. Бусманци, м. Средно ливаде. В кадастъра ѝ е отделен специален поземлен имот с № 07106.1413.198, вид собств. Държавна частна, вид територия Земеделска, категория 5, НТП, За археологически паметник на културата, с площ от 2813 кв. м.

2. История на проучването. Обектът е добре известен. За група надгробни могили до с. Бусманци се споменава още преди 1944 г. (Петков 1936, 412). На могилата има циментов надпис оставен от НИПК преди 1989 г., който гласи: „Тракийска надгробна могила: паметник на културата. Забранява се разораването, разкопаването и залесяването на могилата.“ Маркиран е на топографските карти (1: 50 000 и 1: 5000), вижда се на сателитните фотографии. За нуждите на АКБ е регистриран по време на кампанията от 2023 г. от екип, ръководен от А. Станев, РИМ – София.

3. Движими и недвижими археологически паметници.

3.1. Движими паметници. Не са регистрирани.

3.2. Недвижими паметници. Могилата има размери 27 x 29 м и височина ок. 3 м (Обр. 78).

3.3. Масов материал. Не е регистриран.

4. Площ. Самата могила е с площ 600 кв. м, но с охраняемата площ е 2,8 дка.

5. Вид и хронология. Надгробна могила, част от могилен некропол. Няма възможност за по-точно датиране, но най-вероятно е от II – IV век.

6. Състояние и перспективи. Теренът се намира в обработваема нива. Периферията ѝ частично е нарушена при оранта на земята. Има следи от стари иманярски изкопи (Обр. 79).

**XXVI. Обект № 103/2023, „Бусманци, Средно ливаде 3“
(в АИС „АКБ“ № 10009837)**

1. Местоположение: 0,97 км ЮИ (азимут 120°) от църквата „Успение Богородично“ в с. Бусманци (Обр. 74). Координати: E 23.44333, N 42.67121, надморска височина 539 – 541 м. Разположена е на полегата тераса с лек наклон на североизток. Административно попада в землището на област София (столица), община Столична, с. Бусманци, район Искър, м. Средно ливаде. В кадастъра ѝ е отделен специален поземлен имот с № 07106.1415.197, вид собств. Държавна частна, вид територия Земеделска, категория 5, НТП, За археологически паметник на културата, с площ от 2813 кв. м.

2. История на проучването. Обектът е добре известен. За група надгробни могили до с. Бусманци се споменава още преди 1944 г. (Петков 1936, 412). На могилата има циментов надпис оставен от НИПК преди 1989 г., който гласи: „Тракийска надгробна могила: паметник на културата. Забранява се разораването, разкопаването и залесяването на могилата.“ Маркиран е на топографските карти (1: 50 000), вижда се на сателитните фотографии. За нуждите на АКБ е регистриран по време на кампанията от 2023 г. от екип, ръководен от А. Станев, РИМ – София.

3. Движими и недвижими археологически паметници.

3.1. Движими паметници. Не са регистрирани.

3.2. Недвижими паметници. Могилата има диаметър от ок. 22 x 27 м и височина ок. 2 м (Обр. 80).

3.3. Масов материал. Не е регистриран.



Обр. 80. Обект № 103/2023 г., Бусманци, Средно ливаде 3“, състояние на могилата по време на издирването. Обр. 81. Обект № 103/2023 г., Бусманци, Средно ливаде 3“, иманярски интервенции.

4. *Площ.* Самата могила е с площ 400 кв. м, но с охраняемата площ е 2,8 дка.

5. *Вид и хронология.* Надгробна могила, част от могилен некропол. Няма възможност за по-точно датиране, но най-вероятно е от II – IV век.

6. *Състояние и перспективи.* Теренът се намира в обработваема нива. Периферията ѝ частично е нарушена при оранта на земята. Има следи от стари иманярски изкопи (Обр. 81).

XXVII. Обект № 104/2023, „Бусманци, Родината“

(в АИС „АКБ“ № 10009838)

1. *Местоположение:* 0,90 км СЗ (азимут 287°) от църквата „Успение Богородично“ в с. Бусманци (Обр. 82). Координати: Е 23.42261, N 42.67807, надморска височина 540 – 542,08 м. Върху могилата има триангулационна точка № 145. Разположена е на полегата тераса с лек наклон на северозапад. Административно попада в землището на област София (столица), община Столична, с. Бусманци, район Искър, м. Родината. В кадастъра ѝ е отделен специален поземлен имот с № 07106.1405.190, вид собств. Държавна частна, вид територия Земеделска, категория 5, НТП, За археологически паметник на културата, с площ от 2813 кв. м.

2. *История на проучването.* Обектът е добре известен. На него има циментов надпис оставен от НИПК преди 1989 г., който гласи: „Тракийска надгробна могила: паметник на културата. Забранява се разораването, разкопаването и залесяването на могилата.“ Обектът не е маркиран на картите, вижда се на сателитните фотографии. Регистриран е по време на кампанията от 2023 г. от екип, ръководен от А. Станев, РИМ – София.

3. *Движими и недвижими археологически паметници.*

3.1. *Движими паметници.* Не са регистрирани.

3.2. *Недвижими паметници.*

3.3. *Масов материал.* Не е регистриран.

4. *Площ.* Могилата има неопределим диаметър от ок. 27 x 24 м и запазена височина ок. 2 м (Обр. 83).

5. *Вид и хронология.* Надгробна могила, част от могилен некропол. Няма възможност за по-точно датиране, но най-вероятно е от II – IV век.

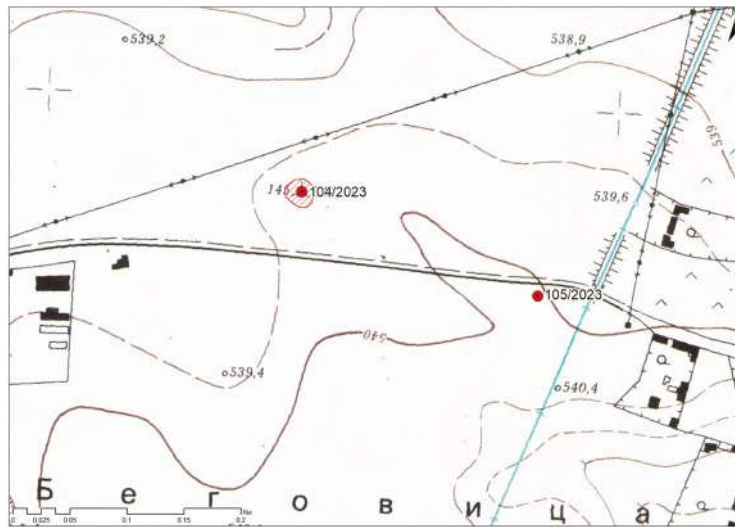
6. *Състояние и перспективи.* Теренът се намира в обработваема нива. Могилата е почти напълно унищожена. Разкриха се масивни иманярски интервенции, включително огромен изкоп през средата, който е извършен с механизация (Обр. 84).

XXVIII. Обект № 105/2023, „Бусманци, Беговица“

(в АИС „АКБ“ № 10009839)

1. *Местоположение:* 0,68 км СЗ (азимут 286°) от църквата „Успение Богородично“ в с. Бусманци (Обр. 82). Координати: Е 23.42518, N 42.67732, надморска височина 540 – 541 м. Разположен е на равен терен. Административно попада в землището на област София (столица), община Столична, район Искър, с. Бусманци, м. Беговица. Попада в специално обособен за него поземлен имот с № 07106.1404.374, вид собств. Общинска частна, вид територия Земеделска, категория 4, НТП Друг вид поземлен имот без определено стопанско предназначение, площ 194 кв. м.

2. *История на проучването.* Обектът е добре известен на месното население. Регистриран е по време на кампанията от 2023 г. от екип, ръководен от А. Станев, РИМ – София.



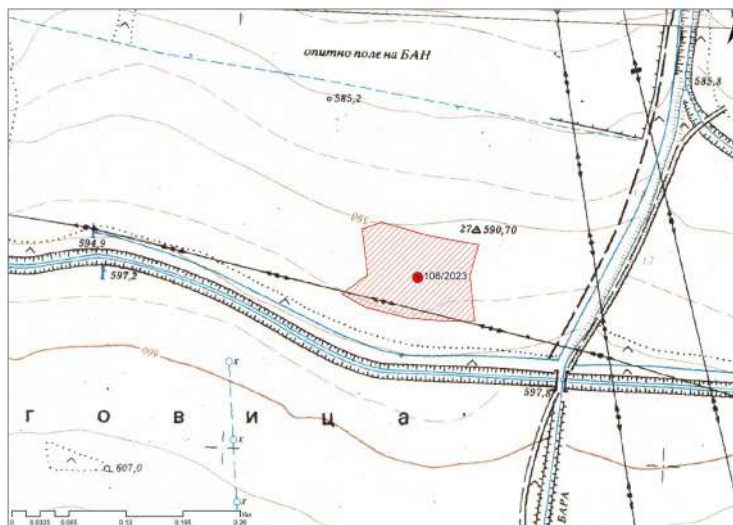
Обр. 82. Обекти № 104/2023, „Бусманци, Родината“ и 105/2023, „Бусманци, Беговица“, нанесени върху карта в мащаб 1: 5 000.



Обр. 83. Обект № 104/2023, „Бусманци, Родината“, състояние на могилата по време на издирването.
Обр. 84. Обект № 104/2023, „Бусманци, Родината“, иманярски интервенции.



Обр. 85 – 86. Обект № 105/2023, „Бусманци, Беговица“, състояние на оброка по време на издирването.



Обр. 87. Обект № 106/2023, „Лозен, Прогон“, нанесен върху карта в мащаб 1: 5 000.



Обр. 88. Обект № 106/2023, „Лозен, Прогон“, състояние на терена по време на издирването.

Обр. 89. Обект № 106/2023, „Лозен, Прогон“, масовият материал регистриран на терена.

3. Движими и недвижими археологически паметници.

3.1. Движими паметници. Не са регистрирани.

3.2. Недвижими паметници. Има запазен кръст от XIX в. Площадката около него е зациментирана (Обр. 85 – 86).

3.3. Масов материал. Не е регистриран.

4. Площ. 200 кв. м.

5. Вид и хронология. Оброк, посветен на Свети Илия. Въпреки, че основата на оброка е бетонизирана, запазени са два масивни каменни кръста. Те свидетелстват, че оброка съществуващ от XIX в., а може би и от по-рано.

6. Състояние и перспективи. Запазен и подържан.

XXIX. Обект № 106/2023, „Лозен, Прогон“ (в АИС „АКБ“ № 10009840)

1. Местоположение: 1,66 км СИ (азимут 4°) от църквата „Св. Атанасий Велики“ в с. Лозен (Обр. 87). Координати: E 23.47731, N 42.61758, надморска височина 590 – 595 м. Разположен е на равна тераса, леко наклонена на север (Обр. 88).

Административно попада в землището на област София (столица), община Столична, район Панчарево, с. Лозен, м. Прогон. Попада в поземлени имоти с КИ №№ 44063.6208.404; 44063.6208.405; 44063.6208.406, вид собств. Частна, вид територия Земеделска, категория 5, НТП Нива.

2. История на проучването. Новорегистриран обект през 2023 г. от екип, ръководен от А. Станев, РИМ – София.

3. Движими и недвижими археологически паметници.

3.1. Движими паметници. Не са регистрирани.

3.2. Недвижими паметници. Не са регистрирани.

3.3. Масов материал. Открита е слаба концентрация от равномерно разпръснати фрагменти от битова керамика (доминантно на ръка), фрагменти от строителна керамика (керемиди) и мазилки (Обр. 89) (Табло: 20, 1 – 6).

4. Площ. 12 дка.

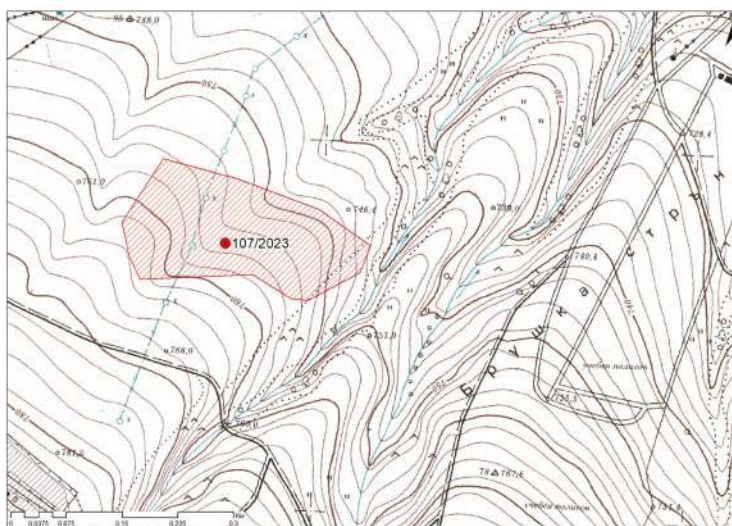
5. Вид и хронология. Селище от три епохи: Халколит, Бронзова или Желязна епоха, и III – V в.

6. Състояние и перспективи. Обектът се намира в обработваема нива, няма видими иманярски изкопи. Застрашен е от евентуална дълбока оран.

XXX. Обект № 107/2023, „Мало Бучино, Коняръника“

(в АИС „АКБ“ № 10009841)

1. Местоположение: 1,65 км СИ (азимут 67°) от църквата „Възнесени Господно“ в с. Мало Бучино (Обр. 90). Координати: Е 23.17427, N 42.68173, надморска височина 744 – 764 м. Разположен е склон с наклон на запад (Обр. 91). Административно попада в землището на област София (столица), община Столична, район Овча купел, с. Мало Бучино, местностите Прогон и Коняръника. Попада в поземлени имоти с КИ №№ 46721.3877.60; 46721.3877.61; 46721.3877.92; 46721.3877.93; 46721.3877.94; 46721.3877.95, вид собств. частна, вид територия земеделска, категория 6, НТП нива (Обр. 92).



Обр. 90. Обект № 107/2023, „Мало Бучино, Коняръника“, нанесен върху карта в мащаб 1: 5 000.



Обр. 91. Обект № 107/2023, „Мало Бучино, Коняръника“, състояние на терена по време на издирването. Обр. 92. Обект № 107/2023, „Мало Бучино, Коняръника“, масовият материал регистриран на терена.

2. История на проучването. Новорегистриран обект през 2023 г. от екип, ръководен от А. Станев, РИМ – София.

3. Движими и недвижими археологически паметници.

3.1. Движими паметници. Не са регистрирани.

3.2. Недвижими паметници. Не са регистрирани.

3.3. Масов материал. Открита е строителна (керемиди) и битова керамика от III – V в (Табло: 20, 7 – 9).

4. Площ. 39 дка.

5. Вид и хронология. Селище от III – V в.

6. Състояние и перспективи. Обектът се намира в окосена ливада. Археологическият материал се регистрира в къртичините. Не са засвидетелствани иманярски набези.

XXXI. Обект № 201/2023, „Суходол, Куртов валог 1“

(в АИС „АКБ“ № 10009842)

1. Местоположение: 3,18 км ЮЗ (азимут 239°) от църквата „Св. Георги“ в кв. Суходол, София (Обр. 93). Координати: Е 23.18941, N 42.68205, надморска височина 715 – 720 м. Разположен е склон с наклон на запад (Обр. 94). Административно попада в землището на област София (столица), община Столична, гр. София, район Овча купел, м. Куртов валог. Попада в поземлен имот с КИ №№ 68134.3984.284, вид собств. частна, вид територия земеделска, категория 6, НТП ливада.

2. История на проучването. Новорегистриран обект през 2023 г. от екип, ръководен от А. Станев, РИМ – София.

3. Движими и недвижими археологически паметници.

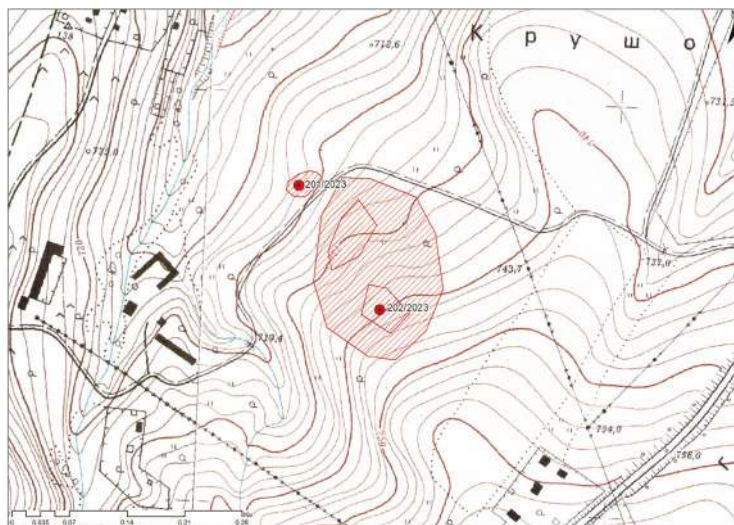
3.1. Движими паметници. Не са регистрирани.

3.2. Недвижими паметници. Не са регистрирани.

3.3. Масов материал. Открита е слаба концентрация от битова керамика от III – V в. (15 фрагмента) и мазилка (1 фрагмент) (Обр. 95). Сред тях с четири (4) устия. (Табло: 20, 10 – 12).

4. Площ. Приблизителната площ на обекта е 800 кв. м, ок. 40 x 20 м.

5. Вид и хронология. Единична постройка от III – V в.



Обр. 93. Обекти №№ 201/2023, „Суходол, Куртов валог 1“ и 202/2023, „Суходол, Куртов валог 2“, нанесени върху карта в мащаб 1: 5 000.



Обр. 94. Обект № 201/2023, „Суходол, Куртов валог 1“, състояние на терена по време на издирването.
Обр. 95. Обект № 201/2023, „Суходол, Куртов валог 1“, масовият материал регистриран на терена.



Обр. 96. Обект № 202/2023, „Суходол, Куртов валог 2“, състояние на терена по време на издирването.
Обр. 97. Обект № 202/2023, „Суходол, Куртов валог 2“, масовият материал регистриран на терена.

6. Състояние и перспективи. Обектът се намира в окосена ливада. Възможно е тези фрагменти да са попаднали вторично на това място, заедно със съвременни боклуци. В района има и множество съвременни деструкции (плоски съвременни керемиди), които най-вероятно са свлечени от съвременни черен път, който се намира в съседство.

**XXXII. Обект № 202/2023, „Суходол, Куртов валог 2“
(в АИС „АКБ“ № 10009843)**

1. Местоположение: 3,17 км ЮЗ (азимут 236°) от църквата „Св. Георги“ в кв. Суходол (Обр. 93). Координати: Е 23.1907, N 42.68073, надморска височина 722 – 748 м. Разположен е склон с наклон на запад (Обр. 96). Административно попада в землището на област София (столица), община Столична, гр. София, район Овча купел, м. Куртов валог. На картата с мащаб 1:5000 местността е написана като Трайков чифлик. Попада в поземлени имоти с КИ №№ 68134.3995.1, 68134.3995.318 и 68134.3995.319, вид собств. частна, вид територия земеделска, категория 7, НТП – първият е ливада, а другите два са ниви.

2. История на проучването. Новорегистриран обект през 2023 г. от екип, ръководен от А. Станев, РИМ – София.

3. Движими и недвижими археологически паметници.

3.1. Движими паметници. Не са регистрирани.

3.2. Недвижими паметници. Не са регистрирани.

3.3. Масов материал. Открити са две концентрации от битова керамика. Едната се намира в западния край, където се откриват фрагменти от битова керамика от III – V в. (12 фрагмента) (Обр. 97). Във втората концентрация се откриват фрагменти от битова керамика, правена на ръка, която вероятно е от Бронзовата или Желязната епоха (?) (10 фрагмента) (Табло: 21, 1).

4. Площ. Приблизителната площ на обекта е 26,5 дка. Първата концентрация е с площ от около 3 дка, а втората – ок. 2 дка.

5. Вид и хронология. Селище с два периода на обитаване. Първият е от Бронзовата или Желязната епоха, а вторият е от III – V в.

6. Състояние и перспективи. Обектът се намира в окосена ливада с видимост 0 – 20 %. На отделни места има къртичини, именно в тях се откри керамичният материал. Няма иманярски набези.

**XXXIII. Обект № 203/2023, „Суходол, Секулица“
(в АИС „АКБ“ № 10009844)**

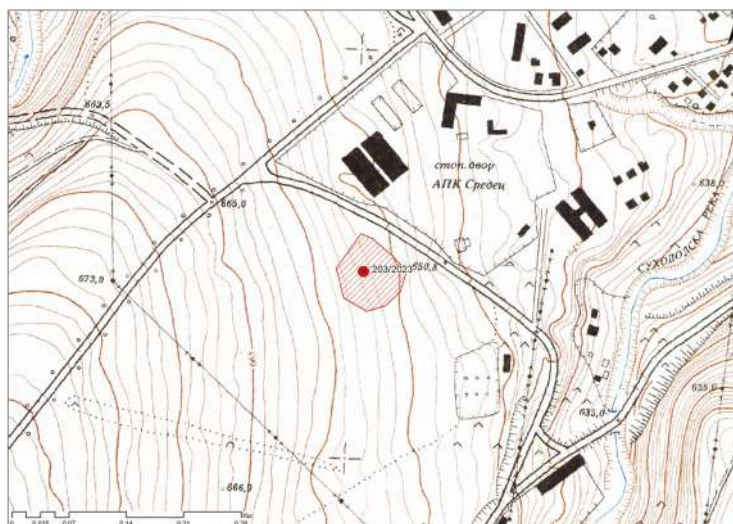
1. Местоположение: 0,88 км ЮЗ (азимут 252°) от църквата „Св. Георги“ в кв. Суходол (Обр. 98). Координати: Е 23.21258, N 42.69416, надморска височина 653 – 660 м. Разположен е на много полегат склон на Люлин планина, южно от стария стопански двор на АПК Средец и СЗ от гробищата на Суходол (Обр. 99). Административно попада в землището на област София (столица), община Столична, гр. София, район Овча купел, м. Секулица. Попада в поземлени имоти с КИ №№ 68134.3956.4, 68134.3956.5, 68134.3956.6, 68134.3956.21, 68134.3956.22, 68134.3956.23 и 68134.3956.24, вид собств. частна, вид територия земеделска, категория 4, НТП ниви.

2. История на проучването.

3. Движими и недвижими археологически паметници.

3.1. Движими паметници. Не са регистрирани.

3.2. Недвижими паметници. Не са регистрирани.



Обр. 98. Обект № 203/2023, „Суходол, Секулица“, нанесен върху карта в мащаб 1: 5 000.



Обр. 99. Обект № 203/2023, „Суходол, Секулица“, състояние на терена по време на издирването.

Обр. 100. Обект № 203/2023, „Суходол, Секулица“, масовият материал регистриран на терена.

3.3. Масов материал. Равномерно по цялата площ на обекта се открива равномерна концентрации от строителна (части от керемиди) и битова керамика (Обр. 100) (Табло: 21, 2 – 6).

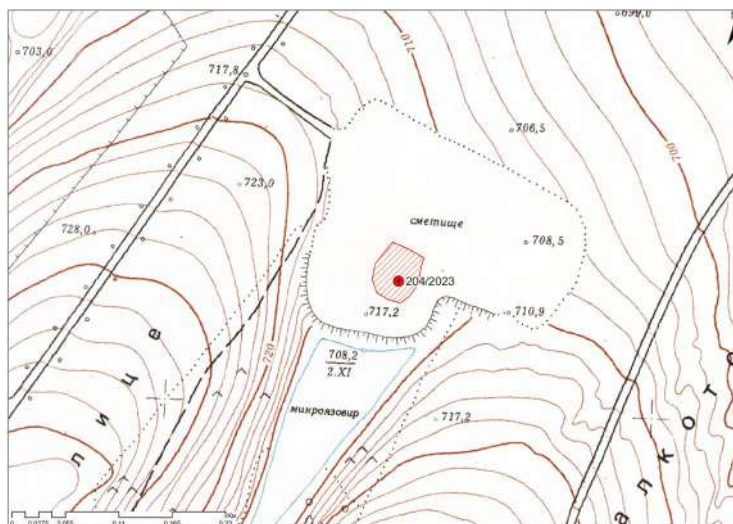
4. Площ. 5,3 дка.

5. Вид и хронология. Селище от III – V в. Срещат се и единични фрагменти от Възраждането, но те са малко и свидетелстват за активна обработка на терена.

6. Състояние и перспективи. Обектът е регистриран в разорана нива с видимост 80 – 100 %. Няма иманярски изкопи.

**XXXIV. Обект № 204/2023, „Суходол, Дреновец“
(в АИС „АКБ“ № 10009845)**

1. Местоположение: 2,11 км ЮЗ (азимут 229°) от църквата „Св. Георги“ в кв. Суходол, координати: Е 23.20311, N 42.68425 (Обр. 101). В момента е на надморска височина 700 – 705 м. Разположен е на много полегат склон на Люлин планина, който обаче е бил променен във втората половина на XX в (Обр. 102). Административно попада в землището на област София (столица), община Столична, гр. София, район Овча купел, м. Дреновец. Попада в поземлен имот с КИ №№ 68134.3980.2, вид собств. държавна частна, вид територия земеделска, категория 6, НТП Нива.



Обр. 101. Обект № 204/2023, „Суходол, Дреновец“, нанесен върху карта в мащаб 1: 5 000.



Обр. 102. Обект № 204/2023, „Суходол, Дреновец“, състояние на терена по време на издирването.

Обр. 103. Обект № 204/2023, „Суходол, Дреновец“, масовият материал регистриран на терена.

2. История на проучването. Новорегистриран обект през 2023 г. от екип, ръководен от А. Станев, РИМ – София.

3. Движими и недвижими археологически паметници.

3.1. Движими паметници. Не са регистрирани.

3.2. Недвижими паметници. Не са регистрирани.

3.3. Масов материал. Равномерно по цялата площ на обекта се открива равномерна концентрации от строителна (основно керемиди, но и няколко фрагменти от тухли) и битова керамика (Обр. 103) (Табло: 21, 7 – 8).

4. Площ. 2,3 дка.

5. Вид и хронология. Депозит с материали от III – V в. Срещат се и единични фрагменти от Възраждането.

6. Състояние и перспективи. Обектът е регистриран в разорана нива с видимост 80 – 100 %. Няма иманярски изкопи.

Местен човек ни каза, че целият терен на обекта е бил зает от дърво, което сега е запълнено. Справката с картата в мащаб 1:50 000 показва, че наистина такова дърво е съществувало. Обект 204/2023 г. стои точно върху старото дърво. В картата с мащаб 1:5000 дори се вижда, че на мястото под обект 204/2023 г. дървото е било със сравнително по-стръмни брегове и е имало сметище, горното му ниво е било до

кота 708,5 м. Това означава, че материалът от обект 204/2023 е преотложен депозит. Въпреки това обектът е регистриран, тъй като може да има и по-ценен движим археологически материал, който може да се събере.

XXXV. Обект № 205/2023, „кв. Витоша, ул. „Димитър Яблански“ № 15“ (в АИС „АКБ“ № 10009846)

1. Местоположение: 3,11 км СИ (азимут 30°) от църквата „Св. Атанасий Велики“ в кв. Драгалевци (Обр. 104). Координати: Е 23.32871, N 42.65412, надморска височина 604,3 – 608,63 м. Разположена е на тераса с наклон на североизток. Административно попада в землището на област София (столица), община Столична, гр. София, район Лозенец, ул. „Димитър Яблански“ № 15 (това е южно от Зоологическата градина на гр. София). Според кадастралната карта попада в два поземлени имота с КИ №№ 68134.905.552 и 68134.905.1135. За първия няма данни за собствеността, а вторият е частен. И двата са в урбанизирана територия. Първият не е все още застроен, а вторият е застроен с висока кооперация (адресът ѝ е ул. „Димитър Яблански“ № 15) (Обр. 105).

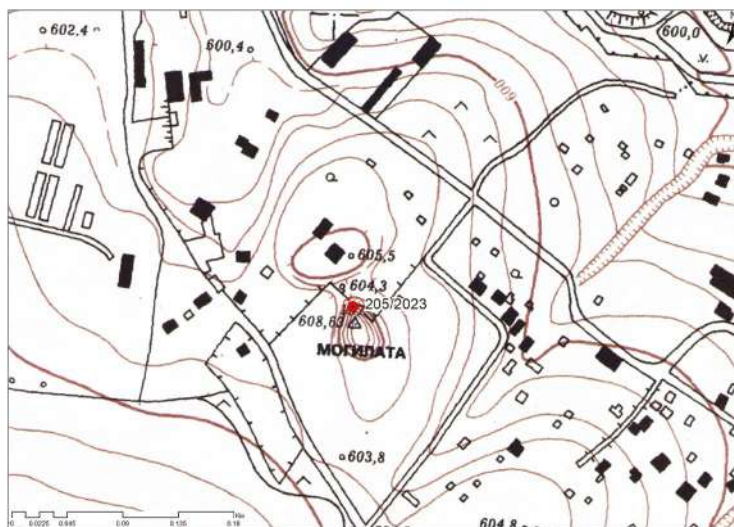
2. История на проучването. Обектът е се намира на добре оформена височина, която е отбелязана на топографските карти (1:50 000 и тази от 1933 г.). За нуждите на АКБ е регистриран по време на кампанията от 2023 г. от екип, ръководен от А. Станев, РИМ – София. Предварителни данни за обекта имахме от археолога Ю. Мешеков.

3. Движими и недвижими археологически паметници.

3.1. Движими паметници. Не са регистрирани.

3.2. Недвижими паметници. Могилата има размери от ок. 42 x 37 м. Първоначалната ѝ височина е била 4,6 м (видно от карта с мащаб 1:5000), в момента е ок. 4 м (Обр. 106).

3.3. Масов материал. Не е регистриран.



Обр. 104. Обект № 205/2023, „кв. Витоша, ул. „Димитър Яблански“ № 15“, нанесен върху карта в мащаб 1: 5 000.



Обр. 105 – 106. Обект № 205/2023, „кв. Витоша, ул. „Димитър Яблански“ № 15“, състояние на могилата по време на издирването.

4. Площ. Самата могила е с площ 400 кв. м.

5. Вид и хронология. Надгробна могила с неуточнена хронология. Възможно е да става дума за естествено геоложко възвишение, но може и да е поне частично натрупана от човека.

6. Състояние и перспективи. Теренът се намира в урбанизирана територия. Половината от обекта е унищожен при строежа на съществуващата кооперация. Оградата му го прерязва по средата. Незастроената част е обрасла, но по повърхността ѝ си личат различни вкопавания, като поне едно от тях е направено с тежка техника, която е оформила място за паркиране.

XXXVI. Обект № 206/2023, „Бояна, Преслопта“ (в АИС „АКБ“ № 10009847)

1. Местоположение: 0,98 км ЮЗ (азимут 227°) от църквата „Св. Никола и св. Пантелеймон“ в кв. Бояна, координати: Е 23.25758, N 42.63858 (Обр. 107). Надморската ѝ височина е 1050 – 1066 м. Разположен е на ясно обособено възвишение на витошкия хребет западно от Боянска река (Обр. 108). Заобиколена е от стръмни, на места и отвесни склонове. Административно попада в землището на област София (столица), община Столична, гр. София, район Витоша, м. Кирова ливада. Попада в поземлен имот с КИ №№ 68134.2095.47, вид собств. държавна публична, вид територия защитена, НТП широколистна гора, част е от природен парк „Витоша“.

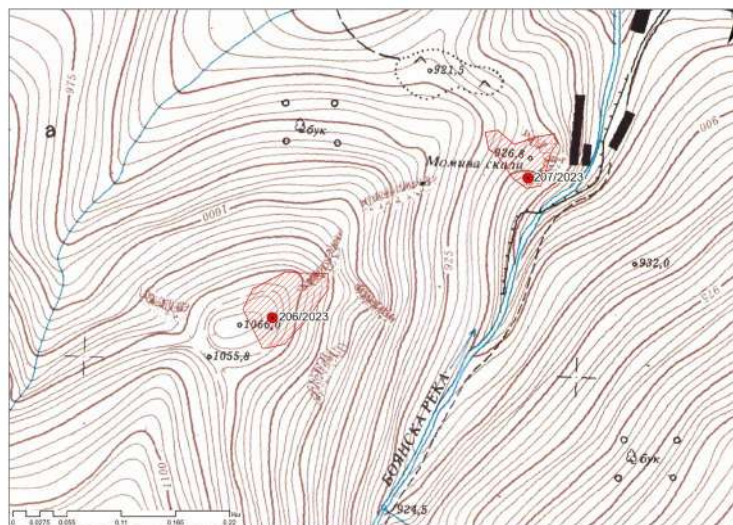
2. История на проучването. Обектът е добре известен (Златков 2011 с цит. по-ранна лит.). Маркиран е в Wikimapia и на сайта „Български крепости“⁷. Обявена е за недвижима културна ценност под названието „Градище, известно под името Тухлите“ във вестник „Известия“, бр. 73 от 1955 г. За нуждите на „АКБ“ е регистриран по време на кампанията от 2023 г. от екип, ръководен от А. Станев, РИМ – София.

3. Движими и недвижими археологически паметници.

3.1. Движими паметници. Открита е част от желязно ножче, тапа от стена на съд и каменен брус (Инв. № 3 – 4/2023 г.; Табло: 27, 3 – 4).

3.2. Недвижими паметници. Крепостта в м. Преслопта има овална форма. От най-достъпната страна – от юг, си личат останки от кула. От нея излизали защитни зидове, които са обграждали отвред горната тераса на платото

⁷ <https://www.bulgariancastles.com/kv-boyana-krepost-batil/>



Обр. 107. Обекти №№ 206/2023, „Бояна, Преслопта“ и 207/2023, „Бояна, Момина скала“, нанесени върху карта в мащаб 1: 5 000.



Обр. 108. Обекти №№ 206/2023, „Бояна, Преслопта“ и 207/2023, „Бояна, Момина скала“, местоположение на двете крепости (въздушна снимка). Обр. 109. Обекти № 206/2023, „Бояна, Преслопта“, изглед към най-горната тераса на крепостта.



Обр. 110. Обекти № 207/2023, „Бояна, Момина скала“, поглед към крепостната стена със съвременните иманярски интервенции.

и завършвали над стръмно издадените на север скали, от където се открива чудесна гледка към цялото Софийско поле. Зидовете са градени основно с ломени камъни, а на места с тухли и бял хоросан.

3.3. Масов материал. Открита е строителна керамика (тухли и керемиди), битова керамика и парчета шлака. В иманярски изкопи е открито голямо количество битова керамика, която се дели на три групи: 1) червено-кафява, която силно доминира; 2) сиво-черна и 3) с оловно покритие (зелена глазура). Водеща форма са гърнета с различен размер (повторяемост на гърне с издаден навън ръб (за капак) и двойна лентеста дръжка. Следват други затворени форми – хранилища, вероятно кани и капаци. (Табла: 22, 1 – 7; 23, 1 – 5; 24, 1 – 7; 25, 1 – 7).

4. Площ. Крепостта заема ок. 2 дка. Целият обект, заедно с охранителната зона е ок. 4,3 дка.

5. Вид и хронология. Крепост от V – VI в. Срещат се и единични фрагменти керамика от КЖЕ, но не е сигурно дали те не са случайни или има някакъв такъв период.

6. Състояние и перспективи. Обектът се намира в широколистна гора. При посещение през 2009 г. видимостта беше 0 – 20 %. Имаше само отделни иманярски изкопи с размери до 2 x 2 м. При посещението през 2023 г. се видяха множество пресни иманярски изкопи с голяма дълбочина, около които имаше и голямо количество керамика (Обр. 110).

**XXXVII. Обект № 207/2023, „Бояна, Момина скала“
(в АИС „АКБ“ № 10009848)**

1. Местоположение: 0,71 км ЮЗ (азимут 222°) от църквата „Св. Никола и св. Пантелеймон“ в кв. Бояна, координати: E 23.26066, N 42.63995 (Обр. 107). Надморската ѝ височина е 913 – 931 м. Заема скалисто възвишение, което от изток и юг завършва с отвесни скали (Обр. 108). От север има стръмен склон, върху който частично се е разположила крепостта. След това следва още по-стръмни и отвесни склонове. Единственият достъп до крепостта е от запад, където тясно седло я свързва с останалата част на склона на Витоша, разположен западно от Боянска река. Административно попада в землището на област София (столица), община Столична, гр. София, район Витоша. Според кадастъра тя е в имот, за който няма данни, но всъщност този имот е поделени 44510 – кв. Бояна на военновъздушните сили.

2. История на проучването. Обектът е добре известен (Златков 2011 с цит. по-ранна лит.). Често е бъркан с крепостта в м. Преслопта. Обявена е за недвижима културна ценност, под названието „останки от крепост“ във вестник „Известия“, бр. 73 от 1955 г. За нуждите на „АКБ“ е регистриран по време на кампанията от 2023 г. от екип, ръководен от А. Станев, РИМ – София.

3. Движими и недвижими археологически паметници.

3.1. Движими паметници. Не са регистрирани.

3.2. Недвижими паметници. Крепостта Батил има форма на неправилен триъгълник. От най-достъпната страна – от запад, си личат останки от кула, които са от скален отвес до скален отвес. На най-южната и най-висока част от крепостта се намира заравнена скална площадка, която има терасовидни изсищания в източния ѝ край (този над реката) (Обр. 110). От нея на север има стръмен, терасиран склон, на които се развиват на няколко нива сгради. Зидовете са градени основно с ломени камъни и тухли, споени с розов хоросан.

3.3. Масов материал. Открита е строителна (тухли, керемиди и тръби) и битова керамика. В иманярски изкопи е открита и битова керамика. Доминират стени от затворени тънкостенни форми, част от които са украсени по външната повърхност с разнообразни врязани орнаменти. (Табло: 26, 1 – 6).

4. Площ. Заедно с охранителната зона е ок. 2,5 дка.

5. Вид и хронология. Крепост от V – VI в. според градежите. Откритата битова керамика е изцяло от X – началото на XII в.

6. Състояние и перспективи. Обектът се намира в охранявано подделение с ограничен достъп. Специалисти археолози не са го посещавали от преди Втората световна война. При посещение през 2023 г. се констатира наличието на няколко иманярски изкопа, които са правени от войници (в един от изкопите имаше копче с петолъчка) преди 1990 г.

Видовото разнообразие на обектите включва пет (5) надгробни могили, четири (4) селища (две са многослойни), една (1) сграда, един (1) оброк, един (1) депозит и две (2) крепости. Като **хронология** обектите са: Халколит – 1; Бронзова или Желязна епоха – 2; III – V в. сл. Хр. – 6; V – VI в. сл. Хр. – 1; Ранното средновековие (IX – XI в.) – 1; Възраждане – 1; неопределени – 5.

Като резултат от четирите проведени експедиции в границите на незастроената територия на Столична община в АИС „АКБ“ са въведени общо 75 обекта. Покрит е значителен процент от територията източно, югоизточно и южно от София и започна издирването в площите югозападно и западно от града.

Голяма част от въведените в автоматизираната система обекти са новооткрити, което е съществен принос по отношение запълването на празнините в информацията за развитието на живота в тази част на софийското поле.

КАТАЛОГ

ТАБЛ. 1.

Обект: № 201/2022 г. (Лозен, Мала круша); Местоположение: с. Лозен, район Панчарево, Столична община; Местност: Мала круша

Битова керамика на колело (III – V век)

Вид: без покритие; Форма: гърне; Част от съда: устие; Външна повърхност: червена; Вътрешна повърхност: червена; Лом: сив; Тесто: примеси от едър пясък;

Вид: без покритие; Форма: гърне; Част от съда: устие; Външна повърхност: червена; Вътрешна повърхност: червена; Лом: червен; Тесто: пречистено;

Вид: без покритие; Форма: купа; Част от съда: устие; Външна повърхност: кафява; Вътрешна повърхност: сива; Лом: кафяв-сив; Тесто: примеси от едър пясък;

Вид: с покритие; Форма: купа; Част от съда: устие; Външна повърхност: розова; Вътрешна повърхност: розова, следи от кафяв лак; Лом: розов; Тесто: пречистено;

Вид: с покритие; Форма: гърне; Част от съда: устие; Външна повърхност: розова; Вътрешна повърхност: розова, следи от кафяв лак; Лом: розов; Тесто: пречистено.

Обект: № 104/2022 г. (Лозен, Варовита 1); Местоположение: с. Лозен, район Панчарево, Столична община; Местност: Варовита

Битова керамика на ръка (БЕ, КБЕ, РЖЕ)

Вид: без покритие; Форма: гърне; Част от съда: дъно; Външна повърхност: кафява; Вътрешна повърхност: червена; Лом: кафяв-сив-червен; Тесто: примеси от едър пясък и дребни камъчета.

ТАБЛ. 2.

Обект: № 104/2022 г. (Лозен, Варовита 1); Местоположение: с. Лозен, район Панчарево, Столична община; Местност: Варовита

Битова керамика на ръка (БЕ, КБЕ, РЖЕ)

Вид: без покритие; Форма: кана / стомна; Част от съда: дъно; Външна повърхност: кафява; Вътрешна повърхност: червена; Лом: кафяв-сив-червен; Тесто: примеси от едър пясък и дребни камъчета;

Вид: без покритие; Форма: гърне; Част от съда: стена с дръжка; Външна повърхност: кафява; Вътрешна повърхност: червена; Лом: кафяв-сив-червен; Тесто: примеси от едър пясък и дребни камъчета;

Вид: без покритие; Форма: гърне; Част от съда: стена; Външна повърхност: кафява, с пластична украса; Вътрешна повърхност: червена; Лом: кафяв-сив-червен; Тесто: примеси от едър пясък и дребни камъчета;

Вид: без покритие; Форма: гърне; Част от съда: дъно; Външна повърхност: кафява; Вътрешна повърхност: кафява; Лом: кафяв; Тесто: примеси от едър пясък и дребни камъчета;

Вид: без покритие; Форма: затворен съд; Част от съда: дръжка / букел?; Външна повърхност: кафява; Лом: черен; Тесто: примеси от едър пясък и дребни камъчета;

Вид: без покритие; Форма: затворен съд; Част от съда: краче; Външна повърхност: кафява; Лом: сив; Тесто: примеси от едър пясък и дребни камъчета.

ТАБЛ. 3.

Обект: № 103/2022 г. (Лозен, Варовита 2); Местоположение: с. Лозен, район Панчарево, Столична община; Местност: Варовита

Битова керамика на колело (III – V век)

Вид: без покритие; Форма: съд за съхранение; Част от съда: устие; Външна повърхност: червена; Вътрешна повърхност: кафява; Лом: червен-сив-кафяв; Тесто: примеси от едър пясък;

Вид: без покритие; Форма: гърне; Част от съда: устие; Външна повърхност: червена; Вътрешна повърхност: червена; Лом: червен; Тесто: примеси от слюда;

Вид: без покритие; Форма: гърне; Част от съда: устие; Външна повърхност: червена; Вътрешна повърхност: сива; Лом: червен-сив; Тесто: пречистено;

Вид: без покритие; Форма: гърне; Част от съда: устие; Външна повърхност: кафява; Вътрешна повърхност: кафява; Лом: кафяв-сив-кафяв; Тесто: примеси от едър пясък;

Вид: без покритие; Форма: гърне; Част от съда: устие; Външна повърхност: червена; Вътрешна повърхност: червена; Лом: червен; Тесто: примеси от едър пясък;

Вид: без покритие; Форма: гърне; Част от съда: устие; Външна повърхност: червена; Вътрешна повърхност: червена; Лом: червен-сив-червен; Тесто: пречистено;

Вид: без покритие; Форма: гърне; Част от съда: устие; Външна повърхност: червена; Вътрешна повърхност: червена; Лом: червен; Тесто: примеси от едър пясък и слюда;

Вид: без покритие; Форма: гърне; Част от съда: устие; Външна повърхност: червена; Вътрешна повърхност: червена; Лом: червен-сив-червен; Тесто: примеси от едър пясък;

Вид: без покритие; Форма: гърне; Част от съда: устие; Външна повърхност: червена; Вътрешна повърхност: червена; Лом: червен-сив-червен; Тесто: пречистено;

Вид: с покритие; Форма: затворен съд; Част от съда: стена; Външна повърхност: червена, със следи от червен лак и украса от шампован мотив от концентрични кръгове; Вътрешна повърхност: червена; Лом: червен-сив-червен; Тесто: примеси от едър пясък;

Вид: с покритие; Форма: купа; Част от съда: устие; Външна повърхност: розова, със следи от кафяв лак; Вътрешна повърхност: розова, със следи от кафяв лак; Лом: розов; Тесто: пречистено.

ТАБЛ. 4.

Обект: № 202/2022 г. (Лозен, Блазна); Местоположение: с. Лозен, район Панчарево, Столична община; Местност: Блазна

Битова керамика на ръка (РЖЕ)

Вид: без покритие; Форма: купа; Част от съда: устие; Външна повърхност: сива; Вътрешна повърхност: сива; Лом: сив; Тесто: примеси от едър пясък;

Вид: без покритие; Форма: гърне; Част от съда: стена; Външна повърхност: кафява, украсена с релефна лента с ямички; Вътрешна повърхност: кафява; Лом: кафяв; Тесто: примеси от едър пясък;

Вид: без покритие; Форма: гърне; Част от съда: стена с дръжка; Външна повърхност: кафява; Вътрешна повърхност: кафява; Лом: кафяв; Тесто: примеси от едър пясък;

Битова керамика на колело (III – V век)

Вид: без покритие; Форма: гърне; Част от съда: устие; Външна повърхност: черна/сива; Вътрешна повърхност: черна/сива; Лом: сив; Тесто: примеси от едър пясък;

Вид: без покритие; Форма: купа; Част от съда: устие; Външна повърхност: кафява; Вътрешна повърхност: кафява; Лом: червен; Тесто: пречистено;

Вид: без покритие; Форма: гърне; Част от съда: дъно; Външна повърхност: кафява; Вътрешна повърхност: червена; Лом: червен; Тесто: примеси от едър пясък;

Вид: без покритие; Форма: затворен; Част от съда: стена; Външна повърхност: кафява, украсена с хоризонтални врязани линии (гребенчата украса?); Вътрешна повърхност: кафява; Лом: сив; Тесто: примеси от слюда.

ТАБЛ. 5.

Обект: № 202/2022 г. (Лозен, Блазна); Местоположение: с. Лозен, район Панчарево, Столична община; Местност: Блазна

Битова керамика на колело (X – XI век)

Вид: без покритие; Форма: затворен съд (гърне?); Част от съда: стена; Външна повърхност: кафява, украсена с комбинация от врязани прави и вълнообразни линии; Вътрешна повърхност: кафява; Лом: кафяв; Тесто: примеси от едър пясък;

Вид: без покритие; Форма: затворен съд (гърне?); Част от съда: стена; Външна повърхност: кафява, украсена с врязани хоризонтални линии; Вътрешна повърхност: кафява; Лом: кафяв-черен; Тесто: примеси от едър пясък.

Обект: № 113/2022 г. (Лозен, Градището 2); Местоположение: с. Лозен, район Панчарево, Столична община; Местност: Градище

Битова керамика на колело (III – V век)

Вид: без покритие; Форма: купа; Част от съда: устие; Външна повърхност: кафява; Вътрешна повърхност: кафява; Лом: кафяв; Тесто: примеси от едър пясък;

Вид: без покритие; Форма: кана; Част от съда: устие; Външна повърхност: кафява; Вътрешна повърхност: кафява; Лом: кафяв; Тесто: примеси от слюда;

Вид: без покритие; Форма: гърне; Част от съда: дъно; Външна повърхност: черна; Вътрешна повърхност: кафява; Лом: кафяв; Тесто: примеси от едър пясък и слюда.

Обект: № Обект 101/2022 г. (Лозен, Засеченик 1); Местоположение: с. Лозен, район Панчарево, Столична община; Местност: Засеченик

Битова керамика на ръка (БЕ)

Вид: без покритие; Форма: гърне; Част от съда: дръжка; Външна повърхност: кафява; Вътрешна повърхност: кафява; Лом: черен; Тесто: примеси от едър пясък и дребни камъчета.

ТАБЛ. 6.

Обект: № Обект 101/2022 г. (Лозен, Засеченик 1); Местоположение: с. Лозен, район Панчарево, Столична община; Местност: Засеченик

Битова керамика на ръка (КБЕ/РЖЕ)

Вид: без покритие; Форма: гърне; Част от съда: стена; Външна повърхност: кафява, украсена с релефна лента; Вътрешна повърхност: кафява; Лом: черен; Тесто: примеси от едър пясък.

Битова керамика на ръка (КЖЕ)

Вид: без покритие; Форма: гърне; Част от съда: стена; Външна повърхност: сива, украсена с врязана украса; Вътрешна повърхност: сива; Лом: сив; Тесто: примеси от едър пясък и дребни камъчета;

Вид: с покритие; Форма: затворен съд; Част от съда: стена; Външна повърхност: сива, следи от сив лак; Вътрешна повърхност: сива; Лом: сив; Тесто: пречистено.

Битова керамика на колело (III – V век)

Вид: без покритие; Форма: съд за съхранение; Част от съда: устие; Външна повърхност: кафява; Вътрешна повърхност: кафява; Лом: сив; Тесто: примеси от слюда;

Вид: без покритие; Форма: гърне; Част от съда: устие; Външна повърхност: кафява; Вътрешна повърхност: кафява; Лом: кафяв; Тесто: примеси от слюда;

Вид: без покритие; Форма: гърне; Част от съда: устие; Външна повърхност: червена; Вътрешна повърхност: червена; Лом: червен-сив-червен; Тесто: примеси от едър пясък;
Вид: без покритие; Форма: гърне; Част от съда: устие; Външна повърхност: кафява; Вътрешна повърхност: кафява; Лом: сив; Тесто: примеси от слюда;
Вид: без покритие; Форма: гърне; Част от съда: устие; Външна повърхност: кафява; Вътрешна повърхност: кафява; Лом: червен; Тесто: примеси от едър пясък;
Вид: без покритие; Форма: гърне; Част от съда: устие; Външна повърхност: червена; Вътрешна повърхност: червена; Лом: червен; Тесто: примеси от слюда;
Вид: без покритие; Форма: гърне; Част от съда: дъно; Външна повърхност: черна; Вътрешна повърхност: кафява; Лом: черен; Тесто: примеси от едър пясък.

ТАБЛ. 7.

Обект: № Обект 101/2022 г. (Лозен, Засеченик 1); Местоположение: с. Лозен, район Панчарево, Столична община; Местност: Засеченик

Битова керамика на колело (III – V век)

Вид: без покритие; Форма: съд за съхранение; Част от съда: устие; Външна повърхност: кафява; Вътрешна повърхност: кафява; Лом: сив; Тесто: примеси от слюда, едър пясък и дребни камъчета;
Вид: с покритие; Форма: купа?; Част от съда: устие с дръжка; Външна повърхност: кафява, следи от кафяв лак; Вътрешна повърхност: кафява, следи от кафяв лак; Лом: кафяв; Тесто: пречистено;
Вид: без покритие; Форма: купа; Част от съда: устие; Външна повърхност: кафява; Вътрешна повърхност: кафява; Лом: сив; Тесто: примеси от слюда;
Вид: без покритие; Форма: купа; Част от съда: устие с дръжка; Външна повърхност: кафява; Вътрешна повърхност: кафява; Лом: каяв; Тесто: примеси от слюда;
Вид: с покритие; Форма: купа; Част от съда: устие; Външна повърхност: кафява, следи от кафяв лак; Вътрешна повърхност: червена; Лом: червен; Тесто: пречистено;
Вид: с покритие; Форма: купа; Част от съда: устие; Външна повърхност: кафява; Вътрешна повърхност: кафява, следи от кафяв лак; Лом: червен; Тесто: пречистено;
Вид: без покритие; Форма: купа; Част от съда: устие; Външна повърхност: кафява, следи от кафяв лак; Вътрешна повърхност: червена; Лом: сив; Тесто: примеси от едър пясък.

ТАБЛ. 8.

Обект: № Обект 101/2022 г. (Лозен, Засеченик 1); Местоположение: с. Лозен, район Панчарево, Столична община; Местност: Засеченик

Битова керамика на колело (III – V век)

Вид: без покритие; Форма: кана / стомна; Част от съда: дъно; Външна повърхност: червена; Вътрешна повърхност: червена; Лом: червен; Тесто: пречистено;
Вид: без покритие; Форма: кана / стомна; Част от съда: дъно; Външна повърхност: кафява; Вътрешна повърхност: червена; Лом: червен; Тесто: примеси от едър пясък;
Вид: без покритие; Форма: кана / стомна; Част от съда: дъно; Външна повърхност: сива; Вътрешна повърхност: сива; Лом: сив; Тесто: примеси от слюда;
Вид: с покритие; Форма: кана / стомна; Част от съда: дъно; Външна повърхност: червена, следи от червен лак; Вътрешна повърхност: червена; Лом: червен; Тесто: пречистено;
Вид: без покритие; Форма: кана / стомна; Част от съда: дъно; Външна повърхност: червена; Вътрешна повърхност: червена; Лом: червен; Тесто: пречистено;
Вид: без покритие; Форма: кана / стомна; Част от съда: дъно; Външна повърхност:

кафява; Вътрешна повърхност: червена; Лом: червен; Тесто: примеси от слюда;

Вид: без покритие; Форма: кана / стомна; Част от съда: дъно; Външна повърхност: кафява; Вътрешна повърхност: червена; Лом: сив; Тесто: пречистено;

Вид: с покритие; Форма: чаша; Част от съда: дъно; Външна повърхност: червена, следи от червен лак; Вътрешна повърхност: червена, следи от червен лак; Лом: червен; Тесто: пречистено;

Вид: без покритие; Форма: гърне?; Част от съда: стена; Външна повърхност: червена, комбинирани хоризонтални и вълнообразни врязани линии; Вътрешна повърхност: червена; Лом: червен-сив; Тесто: примеси от едър пясък;

Вид: без покритие; Форма: гърне?; Част от съда: стена; Външна повърхност: червена, украсена с комбинирани хоризонтални и вълнообразни врязани линии; Вътрешна повърхност: червена; Лом: червен-сив; Тесто: примеси от слюда;

Вид: без покритие; Форма: гърне?; Част от съда: стена; Външна повърхност: сива, украсена с хоризонтални врязани линии; Вътрешна повърхност: червена; Лом: сив; Тесто: примеси от едър пясък.

ТАБЛ. 9.

Обект: № Обект 102/2022 г. (Лозен, Засеченик 2); Местоположение: с. Лозен, район Панчарево, Столична община; Местност: Засеченик

Битова керамика на ръка (РБЕ)

Вид: без покритие; Форма: гърне; Част от съда: устие; Външна повърхност: кафява; Вътрешна повърхност: кафява; Лом: кафяв; Тесто: примеси от едър пясък;

Вид: без покритие; Форма: гърне; Част от съда: стена с дръжка; Външна повърхност: кафява; Вътрешна повърхност: сива; Лом: кафяв-сив; Тесто: примеси от едър пясък;

Вид: без покритие; Форма: затворен съд (гърне?); Част от съда: стена; Външна повърхност: кафява; Вътрешна повърхност: кафява; Лом: кафяв; Тесто: примеси от едър пясък;

Битова керамика на ръка (РЖЕ)

Вид: без покритие; Форма: гърне; Част от съда: устие; Външна повърхност: кафява; Вътрешна повърхност: кафява; Лом: кафяв; Тесто: примеси от едър пясък;

Вид: без покритие; Форма: гърне; Част от съда: стена, преход към устие; Външна повърхност: сива; Вътрешна повърхност: сива; Лом: сив; Тесто: примеси от едър пясък и дребни камъчета;

Вид: без покритие; Форма: затворен съд; Част от съда: стена; Външна повърхност: кафява, украсена с щампован орнамент; Вътрешна повърхност: кафява; Лом: сив; Тесто: примеси от едър пясък и дребни камъчета;

Вид: с покритие; Форма: гърне; Част от съда: устие; Външна повърхност: сива, следи от сив лак; Вътрешна повърхност: сива; Лом: сив; Тесто: пречистено;

Вид: с покритие; Форма: кана; Част от съда: устие; Външна повърхност: сива; Вътрешна повърхност: черна; Лом: черен; Тесто: пречистено

ТАБЛ. 10.

Обект: № Обект 102/2022 г. (Лозен, Засеченик 2); Местоположение: с. Лозен, район Панчарево, Столична община; Местност: Засеченик

Битова керамика на колело (III – V век)

Вид: без покритие; Форма: съд за съхранение; Част от съда: устие; Външна повърхност: кафява; Вътрешна повърхност: кафява; Лом: кафяв; Тесто: примеси от едър пясък;

Вид: без покритие; Форма: гърне; Част от съда: устие; Външна повърхност: кафява; Вътрешна повърхност: кафява; Лом: кафяв; Тесто: примеси от едър пясък и дребни камъчета;

Вид: без покритие; Форма: гърне; Част от съда: устие; Външна повърхност: червена; Вътрешна повърхност: червена; Лом: червен; Тесто: примеси от едър пясък;

Вид: без покритие; Форма: гърне; Част от съда: устие; Външна повърхност: червена; Вътрешна повърхност: червена; Лом: червен; Тесто: пречистено;

Вид: без покритие; Форма: гърне; Част от съда: устие; Външна повърхност: кафява; Вътрешна повърхност: кафява; Лом: кафяв-черен; Тесто: примеси от едър пясък;

Вид: без покритие; Форма: гърне; Част от съда: устие; Външна повърхност: бежова; Вътрешна повърхност: бежова; Лом: бежов; Тесто: примеси от едър пясък.

ТАБЛ. 11.

Обект: № Обект 102/2022 г. (Лозен, Засеченик 2); Местоположение: с. Лозен, район Панчарево, Столична община; Местност: Засеченик

Битова керамика на колело (III – V век)

Вид: без покритие; Форма: гърне; Част от съда: устие; Външна повърхност: сива / черна; Вътрешна повърхност: кафява; Лом: сив-кафяв; Тесто: примеси от едър пясък;

Вид: без покритие; Форма: гърне; Част от съда: устие; Външна повърхност: червена; Вътрешна повърхност: червена; Лом: червен-сив-червен; Тесто: примеси от едър пясък;

Вид: без покритие; Форма: купа; Част от съда: устие; Външна повърхност: червена; Вътрешна повърхност: червена; Лом: сив; Тесто: примеси от едър пясък;

Вид: без покритие; Форма: гърне; Част от съда: дъно; Външна повърхност: червена; Вътрешна повърхност: червена; Лом: сив; Тесто: примеси от едър пясък;

Вид: без покритие; Форма: стомна / кана; Част от съда: дъно; Външна повърхност: кафява; Вътрешна повърхност: кафява; Лом: кафяв; Тесто: примеси от едър пясък;

Вид: без покритие; Форма: стомна; Част от съда: дръжка; Външна повърхност: червена; Лом: сив; Тесто: примеси от едър пясък;

Вид: без покритие; Форма: гърне; Част от съда: дъно; Външна повърхност: кафява; Вътрешна повърхност: кафява; Лом: кафяв; Тесто: примеси от едър пясък и дребни камъчета.

ТАБЛ. 12.

Обект: № Обект 105/2022 г., (Лозен, Гробища); Местоположение: с. Лозен, район Панчарево, Столична община; Местност: Гробища

Битова керамика на ръка (КБЕ)

Вид: без покритие; Форма: гърне / съд за съхранение?; Част от съда: устие; Външна повърхност: сива / кафява; Вътрешна повърхност: сива; Лом: сив; Тесто: примеси от едър пясък;

Битова керамика на ръка (БЕ / РЖЕ)

Вид: без покритие; Форма: гърне; Част от съда: стена; Външна повърхност: черна, с пластична украса; Вътрешна повърхност: кафява; Лом: сив; Тесто: примеси от едър пясък и дребни камъчета;

Битова керамика на ръка (РЖЕ)

Вид: без покритие; Форма: гърне; Част от съда: устие; Външна повърхност: кафява, украсена с хоризонтални врязани линии; Вътрешна повърхност: кафява; Лом: кафяв; Тесто: примеси от едър пясък;

Вид: без покритие; Форма: купа; Част от съда: устие; Външна повърхност: бежова; Вътрешна повърхност: бежова; Лом: бежов; Тесто: примеси от едър пясък;

Вид: без покритие; Форма: гърне; Част от съда: стена с дръжка; Външна повърхност: кафява; Вътрешна повърхност: кафява; Лом: кафяв; Тесто: примеси от едър пясък и дребни камъчета;

Битова керамика на ръка (КЖЕ)

Вид: без покритие; Форма: купа?; Част от съда: дъно; Външна повърхност: сива; Вътрешна повърхност: сива; Лом: сив; Тесто: примеси от едър пясък;

Вид: с покритие; Форма: затворен съд; Част от съда: стена; Външна повърхност: сива, със следи от сив лак; Вътрешна повърхност: сива; Лом: сив; Тесто: пречистано.

ТАБЛ. 13.

Обект: № Обект 105/2022 г., (Лозен, Гробища); Местоположение: с. Лозен, район Панчарево, Столична община; Местност: Гробища

Битова керамика на колело (III – V век)

Вид: без покритие; Форма: съд за съхранение?; Част от съда: устие; Външна повърхност: кафява; Вътрешна повърхност: червена; Лом: сив; Тесто: примеси от слюда;

Вид: без покритие; Форма: гърне; Част от съда: устие; Външна повърхност: червена; Вътрешна повърхност: червена; Лом: кафяв; Тесто: примеси от едър пясък;

Вид: без покритие; Форма: гърне; Част от съда: устие; Външна повърхност: кафява; Вътрешна повърхност: кафява; Лом: сив; Тесто: примеси от слюда;

Вид: без покритие; Форма: гърне; Част от съда: устие; Външна повърхност: кафява; Вътрешна повърхност: кафява; Лом: кафяв; Тесто: примеси от едър пясък;

Вид: без покритие; Форма: гърне; Част от съда: устие; Външна повърхност: червена; Вътрешна повърхност: червена; Лом: червен; Тесто: примеси от слюда;

Вид: без покритие; Форма: кана; Част от съда: устие; Външна повърхност: кафява; Вътрешна повърхност: кафява; Лом: кафяв; Тесто: примеси от едър пясък;

Вид: без покритие; Форма: кана / стомна; Част от съда: дъно; Външна повърхност: кафява; Вътрешна повърхност: кафява; Лом: кафяв; Тесто: примеси от едър пясък;

Вид: без покритие; Форма: кана / стомна; Част от съда: дъно; Външна повърхност: червена; Вътрешна повърхност: червена; Лом: сив; Тесто: примеси от слюда;

Вид: без покритие; Форма: гърне; Част от съда: стена; Външна повърхност: кафява, украсена с комбинация то врязани прави и вълнообразни линии; Вътрешна повърхност: кафява; Лом: кафяв; Тесто: пречистено;

Вид: без покритие; Форма: гърне; Част от съда: стена; Външна повърхност: кафява, украсена с врязани прави линии; Вътрешна повърхност: кафява; Лом: кафяв; Тесто: пречистено.

ТАБЛ. 14.

Обект: № Обект 107/2022 г., (Лозен, Крива река 2); Местоположение: с. Лозен, район Панчарево, Столична община; Местност: Крива река

Битова керамика на колело (III – V век)

Вид: без покритие; Форма: съд за съхранение?; Част от съда: устие; Външна повърхност: кафява; Вътрешна повърхност: кафява; Лом: сив; Тесто: примеси от слюда;

Вид: без покритие; Форма: гърне; Част от съда: устие; Външна повърхност: бежова; Вътрешна повърхност: бежова; Лом: бежова; Тесто: пречистено;

Вид: без покритие; Форма: гърне; Част от съда: устие; Външна повърхност: кафява; Вътрешна повърхност: кафява; Лом: сив; Тесто: примеси от едър пясък;

Вид: без покритие; Форма: гърне; Част от съда: устие; Външна повърхност: кафява; Вътрешна повърхност: кафява; Лом: червен; Тесто: примеси от едър пясък;

Вид: без покритие; Форма: гърне; Част от съда: устие; Външна повърхност: кафява; Вътрешна повърхност: кафява; Лом: сив; Тесто: примеси от едър пясък;

Вид: без покритие; Форма: купа; Част от съда: устие; Външна повърхност: кафява;

Вътрешна повърхност: кафява; Лом: кафяв; Тесто: пречистено;

Вид: с покритие; Форма: купа; Част от съда: устие; Външна повърхност: червена, следи от червен лак; Вътрешна повърхност: червена, следи от червен лак; Лом: червен; Тесто: пречистено;

Вид: без покритие; Форма: купа; Част от съда: устие; Външна повърхност: червена; Вътрешна повърхност: червена; Лом: червен; Тесто: примеси от слюда.

ТАБЛ. 15.

Обект: № Обект 107/2022 г., (Лозен, Крива река 2); Местоположение: с. Лозен, район Панчарево, Столична община; Местност: Крива река

Битова керамика на колело (III – V век)

Вид: без покритие; Форма: паница; Част от съда: устие; Външна повърхност: червена; Вътрешна повърхност: червена; Лом: червен; Тесто: примеси от слюда;

Вид: без покритие; Форма: купа?; Част от съда: дъно; Външна повърхност: кафява; Вътрешна повърхност: кафява; Лом: сив; Тесто: примеси от едър пясък;

Вид: без покритие; Форма: кана / стомна; Част от съда: дъно; Външна повърхност: кафява; Вътрешна повърхност: кафява; Лом: сив; Тесто: примеси от едър пясък;

Вид: с покритие; Форма: кана / стомна; Част от съда: дъно; Външна повърхност: червена, следи от червен лак; Вътрешна повърхност: червена; Лом: червен; Тесто: пречистено;

Вид: без покритие; Форма: кана / стомна; Част от съда: дъно; Външна повърхност: червена; Вътрешна повърхност: червена; Лом: червен; Тесто: примеси от едър пясък;

Вид: с покритие; Форма: затворен съд; Част от съда: стена; Външна повърхност: червена, следи от червен лак и украса от шампован флорален мотив; Вътрешна повърхност: червена; Лом: червен; Тесто: пречистено.

Строителна керамика (III – V век)

Форма: тухла; Външна повърхност: червена; Вътрешна повърхност: червена; Лом: червен; Тесто: примеси от едър пясък и дребни камъчета.

ТАБЛ. 16.

Обект: № Обект 203/2022 г., (Казичене, Валого 1); Местоположение: с. Казичене, район Панчарево, Столична община; Местност: Валого

Битова керамика на колело (III – V век)

Вид: без покритие; Форма: кана; Част от съда: устие; Външна повърхност: червена; Вътрешна повърхност: червена; Лом: червен; Тесто: примеси от слюда;

Вид: без покритие; Форма: паница; Част от съда: дъно; Външна повърхност: червена; Вътрешна повърхност: червена; Лом: червен; Тесто: пречистено;

Вид: без покритие; Форма: гърне; Част от съда: дръжка; Външна повърхност: червена; Лом: сив; Тесто: пречистено.

ТАБЛ. 16.

Обект: № Обект 108/2022 г., (Казичене, Мачкова ливада); Местоположение: с. Казичене, район Панчарево, Столична община; Местност: Мачкова ливада

Битова керамика на колело (III – V век)

Вид: без покритие; Форма: съд за съхранение; Част от съда: устие; Външна повърхност: кафява; Вътрешна повърхност: кафява; Лом: кафяв-сив-кафяв; Тесто: примеси от едър пясък и слюда;

Вид: с покритие; Форма: гърне; Част от съда: устие; Външна повърхност: червена,

следи от червен лак; Вътрешна повърхност: червена; Лом: червен-сив-червен; Тесто: примеси от едър пясък;

Вид: без покритие; Форма: купа; Част от съда: устие; Външна повърхност: червена; Вътрешна повърхност: червена; Лом: сив; Тесто: пречистено;

Вид: без покритие; Форма: купа; Част от съда: устие; Външна повърхност: кафява; Вътрешна повърхност: кафява; Лом: кафяв-червен-кафяв; Тесто: примеси от едър пясък;

Вид: без покритие; Форма: купа; Част от съда: устие; Външна повърхност: червена; Вътрешна повърхност: червена; Лом: червен; Тесто: примеси от слюда;

Вид: с покритие; Форма: купичка; Част от съда: устие; Външна повърхност: розова, следи от червен лак; Вътрешна повърхност: червена; Лом: розов-сив-червен; Тесто: примеси от слюда;

Вид: без покритие; Форма: кана / стомна; Част от съда: дъно; Външна повърхност: червена; Вътрешна повърхност: червена; Лом: червен; Тесто: примеси от едър пясък;

Вид: без покритие; Форма: кана; Част от съда: дъно; Външна повърхност: червена; Вътрешна повърхност: червена; Лом: червен-сив-червен; Тесто: примеси от едър пясък

ТАБЛ. 17.

Обект: № 204/2022 г., (Казичене, Валого 2); Местоположение: с. Казичене, район Панчарево, Столична община; Местност: Валого

Битова керамика на колело (III – V век)

Вид: без покритие; Форма: гърне; Част от съда: устие; Външна повърхност: червена; Вътрешна повърхност: червена; Лом: червен; Тесто: пречистено;

Вид: без покритие; Форма: гърне; Част от съда: устие; Външна повърхност: червена; Вътрешна повърхност: червена; Лом: червен; Тесто: примеси от едър пясък;

Вид: без покритие; Форма: гърне; Част от съда: устие; Външна повърхност: червена; Вътрешна повърхност: червена; Лом: сив; Тесто: примеси от едър пясък;

Вид: без покритие; Форма: гърне; Част от съда: устие; Външна повърхност: кафява; Вътрешна повърхност: кафява; Лом: кафяв; Тесто: примеси от едър пясък;

Вид: без покритие; Форма: кана; Част от съда: устие; Външна повърхност: червена; Вътрешна повърхност: червена; Лом: червен; Тесто: пречистено;

Вид: без покритие; Форма: кана; Част от съда: устие; Външна повърхност: червена; Вътрешна повърхност: червена; Лом: сив; Тесто: пречистено;

Вид: без покритие; Форма: купичка; Част от съда: устие; Външна повърхност: червена; Вътрешна повърхност: червена; Лом: червен; Тесто: пречистено;

Вид: без покритие; Форма: кана / стомна; Част от съда: дъно; Външна повърхност: червена; Вътрешна повърхност: червена; Лом: червен; Тесто: пречистено;

Вид: без покритие; Форма: кана / стомна; Част от съда: дъно; Външна повърхност: червена; Вътрешна повърхност: червена; Лом: червен; Тесто: пречистено;

Вид: без покритие; Форма: кана / стомна; Част от съда: дъно; Външна повърхност: червена; Вътрешна повърхност: червена; Лом: сив; Тесто: примеси от едър пясък;

Вид: с покритие; Форма: купа; Част от съда: дъно; Външна повърхност: сива, следи от сив лак; Вътрешна повърхност: сива, следи от сив лак; Лом: сив; Тесто: пречистено; Забележка: Фабричен брак;

Вид: с покритие; Форма: купа; Част от съда: дъно; Външна повърхност: червена, следи от червен лак; Вътрешна повърхност: червена, следи от червен лак; Лом: червен; Тесто: примеси от едър пясък.

ТАБЛ. 18.

Обект: № 115/2022 г., (Герман, Габеро); Местоположение: с. Герман, район Панчарево, Столична община; Местност: Габеро

Антична строителна керамика (III – V век)

Форма: тухла; Външна повърхност: червена; Вътрешна повърхност: червена; Лом: червен-сив; Тесто: примеси от едър пясък и дребни камъчета; Забележка: Фабричен брак;

Форма: тухла; Външна повърхност: червена; Вътрешна повърхност: червена; Лом: червен-сив; Тесто: примеси от едър пясък и дребни камъчета; Забележка: Фабричен брак;

Форма: тухла; Външна повърхност: червена; Вътрешна повърхност: червена; Лом: червен; Тесто: примеси от едър пясък и дребни камъчета;

Форма: керемиди; Външна повърхност: червена; Вътрешна повърхност: червена; Лом: червен; Тесто: примеси от едър пясък и дребни камъчета.

ТАБЛ. 19.

Обект: № 115/2022 г., (Герман, Керемидица 2); Местоположение: с. Герман, район Панчарево, Столична община; Местност: Керемидица

Битова керамика на колело (III – V век)

Вид: без покритие; Форма: съд за съхранение; Част от съда: устие; Външна повърхност: червена; Вътрешна повърхност: червена; Лом: червен-кафяв-червен; Тесто: примеси от едър пясък и дребни камъчета;

Вид: без покритие; Форма: гърне; Част от съда: устие; Външна повърхност: червена; Вътрешна повърхност: червена; Лом: сив; Тесто: пречистено;

Вид: без покритие; Форма: гърне; Част от съда: устие; Външна повърхност: червена; Вътрешна повърхност: червена; Лом: червен; Тесто: примеси от едър пясък;

Вид: без покритие; Форма: гърне; Част от съда: дъно; Външна повърхност: кафява; Вътрешна повърхност: кафява; Лом: кафяв; Тесто: примеси от едър пясък;

Вид: без покритие; Форма: гърне; Част от съда: дъно; Външна повърхност: кафява; Вътрешна повърхност: кафява; Лом: кафяв-черен; Тесто: примеси от едър пясък;

Вид: без покритие; Форма: купа; Част от съда: устие; Външна повърхност: кафява; Вътрешна повърхност: кафява; Лом: червен; Тесто: примеси от едър пясък;

Вид: с покритие; Форма: купа; Част от съда: устие; Външна повърхност: червена, следи от червен лак; Вътрешна повърхност: червена; Лом: червен; Тесто: пречистено;

Вид: без покритие; Форма: кана; Част от съда: устие; Външна повърхност: червена; Вътрешна повърхност: червена; Лом: сив; Тесто: примеси от едър пясък.

ТАБЛ. 20.

Обект: № 106/2023, (Лозен, Прогон); Местоположение: с. Лозен, район Панчарево, Столична община; Местност: Прогон

Битова керамика на ръка (БЕ / ЖЕ)

Вид: без покритие; Форма: гърне; Част от съда: устие; Външна повърхност: кафява; Вътрешна повърхност: кафява; Лом: кафяв-сив-кафяв; Тесто: примеси от едър пясък и слюда;

Вид: без покритие; Форма: гърне; Част от съда: дъно; Външна повърхност: кафява; Вътрешна повърхност: кафява; Лом: кафяв-черен; Тесто: примеси от едър пясък и дребни камъчета;

Вид: без покритие; Форма: гърне; Част от съда: стена; Външна повърхност: кафява, пластична шнуровидна украса; Вътрешна повърхност: сива; Лом: кафяв-сив; Тесто: примеси от едър пясък и дребни камъчета

Битова керамика на колело (III – V век)

Вид: без покритие; Форма: купа; Част от съда: устие; Външна повърхност: кафява; Вътрешна повърхност: кафява; Лом: кафяв; Тесто: примеси от едър пясък;

Вид: без покритие; Форма: кана / стомна; Част от съда: дъно; Външна повърхност: кафява; Вътрешна повърхност: кафява; Лом: кафяв-сив-кафяв; Тесто: примеси от едър пясък;

Вид: без покритие; Форма: гърне; Част от съда: дъно; Външна повърхност: кафява; Вътрешна повърхност: липсва; Лом: кафяв; Тесто: примеси от слюда.

Обект: № 107/2023, (Мало Бучино, Коняръника); Местоположение: с. Мало Бучино, Столична община; Местност: Коняръника

Битова керамика на колело (III – V век)

Вид: без покритие; Форма: купа; Част от съда: устие; Външна повърхност: червена; Вътрешна повърхност: червена; Лом: червен; Тесто: пречистено;

Вид: без покритие; Форма: паница; Част от съда: дъно; Външна повърхност: червена; Вътрешна повърхност: червена; Лом: кафяв; Тесто: пречистено;

Вид: без покритие; Форма: купа; Част от съда: устие; Външна повърхност: кафява; Вътрешна повърхност: кафява; Лом: кафяв; Тесто: пречистено.

Обект: № Обект 201/2023, (Суходол, Куртов валог 1); Местоположение: с. Суходол, Столична община; Местност: Куртов валог

Битова керамика на колело (III – V век)

Вид: без покритие; Форма: гърне; Част от съда: устие; Външна повърхност: червена; Вътрешна повърхност: червена; Лом: кафяв; Тесто: примеси от едър пясък;

Вид: без покритие; Форма: гърне; Част от съда: устие; Външна повърхност: червена; Вътрешна повърхност: червена; Лом: сив; Тесто: примеси от слюда;

Вид: без покритие; Форма: гърне; Част от съда: устие; Външна повърхност: червена; Вътрешна повърхност: червена; Лом: червена; Тесто: примеси от слюда.

ТАБЛ. 21.

Обект: № Обект 202/2023, (Суходол, Куртов валог 2); Местоположение: с. Суходол, Столична община; Местност: Куртов валог

Битова керамика на колело (III – V век)

Вид: без покритие; Форма: гърне; Част от съда: устие; Външна повърхност: червена; Вътрешна повърхност: червена; Лом: червен; Тесто: примеси от едър пясък и дребни камъчета.

Обект: № Обект 203/2023, (Суходол, Секулица); Местоположение: с. Суходол, Столична община; Местност: Секулица

Битова керамика на колело (III – V век)

Вид: без покритие; Форма: гърне; Част от съда: устие; Външна повърхност: червена; Вътрешна повърхност: червена; Лом: червен; Тесто: примеси от едър пясък и слюда;

Вид: без покритие; Форма: гърне; Част от съда: устие; Външна повърхност: червена; Вътрешна повърхност: червена; Лом: сив; Тесто: примеси от едър пясък и дребни камъчета;

Вид: без покритие; Форма: кана; Част от съда: устие; Външна повърхност: бежов; Вътрешна повърхност: бежов; Лом: кафяв; Тесто: примеси от слюда;

Вид: без покритие; Форма: гърне; Част от съда: устие; Външна повърхност: сива / черна / кафява; Вътрешна повърхност: черна; Лом: черен; Тесто: примеси от слюда и едър пясък;

Вид: без покритие; Форма: гърне; Част от съда: дръжка; Външна повърхност:

кафява; Лом: червен; Тесто: примеси от слюда и едър пясък

Обект: № Обект 204/2023, „Суходол, Дреновец); Местоположение: с. Суходол, Столична община; Местност: Дреновец

Битова керамика на колело (III – V век)

Вид: без покритие; Форма: гърне; Част от съда: устие; Външна повърхност: червена, украсена с хоризонтални прави врязани линии; Вътрешна повърхност: червена; Лом: червен; Тесто: примеси от едър пясък;

Битова керамика на колело (XVIII – XIX век)

Вид: без покритие; Форма: кана / стомна; Част от съда: устие; Външна повърхност: кафява; Вътрешна повърхност: кафява; Лом: черен; Тесто: примеси от едър пясък;

ТАБЛ. 22.

Обект: № Обект 206/2023, (Бояна, Преслопта); Местоположение: кв. Бояна, Столична община; Местност: Преслопта

Битова керамика на колело (КЖЕ)

Вид: с покритие; Форма: купа; Част от съда: устие с дръжка; Външна повърхност: сива, следи от сив лак; Вътрешна повърхност: сива, следи от сив лак; Лом: сив; Тесто: пречистено;

Битова керамика на колело (V – VI век)

Вид: без покритие; Форма: хранилище; Част от съда: устие; Външна повърхност: кафява; Вътрешна повърхност: кафява; Лом: кафяв; Тесто: примеси от едър пясък;

Вид: с покритие; Форма: хранилище; Част от съда: устие; Външна повърхност: оловна глазура; Вътрешна повърхност: кафява; Лом: кафяв; Тесто: примеси от едър пясък и слюда;

Вид: с покритие; Форма: хранилище; Част от съда: устие; Външна повърхност: оловна глазура; Вътрешна повърхност: оловна глазура; Лом: сив; Тесто: примеси от едър пясък;

Вид: без покритие; Форма: гърне; Част от съда: устие; Външна повърхност: червена; Вътрешна повърхност: червена; Лом: червен-сив червен; Тесто: примеси от слюда;

Вид: без покритие; Форма: гърне; Част от съда: устие; Външна повърхност: червена; Вътрешна повърхност: червена; Лом: червен; Тесто: примеси от едър пясък;

Вид: без покритие; Форма: гърне; Част от съда: устие; Външна повърхност: кафява; Вътрешна повърхност: кафява; Лом: черен; Тесто: примеси от едър пясък;

Вид: без покритие; Форма: гърне; Част от съда: устие; Външна повърхност: кафява; Вътрешна повърхност: кафява; Лом: черен; Тесто: примеси от слюда;

ТАБЛ. 23.

Обект: № Обект 206/2023, (Бояна, Преслопта); Местоположение: кв. Бояна, Столична община; Местност: Преслопта

Битова керамика на колело (V – VI век)

Вид: без покритие; Форма: гърне; Част от съда: устие; Външна повърхност: кафява; Вътрешна повърхност: кафява; Лом: кафяв; Тесто: примеси от слюда;

Вид: без покритие; Форма: гърне; Част от съда: устие; Външна повърхност: кафява; Вътрешна повърхност: кафява; Лом: кафяв-черен-кафяв; Тесто: примеси от едър пясък;

Вид: без покритие; Форма: гърне; Част от съда: устие с дръжка; Външна повърхност: кафява; Вътрешна повърхност: кафява; Лом: кафяв; Тесто: примеси от едър пясък;

Вид: без покритие; Форма: гърне; Част от съда: устие с дръжка; Външна повърхност: сива; Вътрешна повърхност: сива; Лом: сив; Тесто: примеси от едър пясък;

Вид: без покритие; Форма: гърне; Част от съда: устие; Външна повърхност: кафява; Вътрешна повърхност: кафява; Лом: черен; Тесто: примеси от слюда.

ТАБЛ. 24.

Обект: № Обект 206/2023, (Бояна, Преслопта); Местоположение: кв. Бояна, Столична община; Местност: Преслопта

Битова керамика на колело (V – VI век)

Вид: без покритие; Форма: гърне; Част от съда: устие; Външна повърхност: кафява; Вътрешна повърхност: кафява; Лом: черен; Тесто: примеси от слюда;

Вид: с покритие; Форма: гърне; Част от съда: стена; Външна повърхност: оловна глазура, украсена с прави хоризонтални врязани линии; Вътрешна повърхност: бежова; Лом: сив; Тесто: примеси от слюда; Забележки: външната повърхност е горяла;

Вид: без покритие; Форма: гърне; Част от съда: дъно; Външна повърхност: кафява; Вътрешна повърхност: кафява; Лом: кафяв; Тесто: примеси от едър пясък;

Вид: без покритие; Форма: гърне; Част от съда: дъно; Външна повърхност: кафява; Вътрешна повърхност: кафява; Лом: кафяв; Тесто: примеси от едър пясък;

Вид: с покритие; Форма: гърне; Част от съда: дъно; Външна повърхност: оловна глазура; Вътрешна повърхност: сива; Лом: сив; Тесто: примеси от едър пясък;

Вид: без покритие; Форма: гърне; Част от съда: дъно; Външна повърхност: кафява; Вътрешна повърхност: кафява; Лом: черен; Тесто: примеси от едър пясък;

Вид: без покритие; Форма: капак; Част от съда: устие; Външна повърхност: сива; Вътрешна повърхност: сива; Лом: сив; Тесто: примеси от едър пясък и слюда.

ТАБЛ. 25.

Обект: № Обект 206/2023, (Бояна, Преслопта); Местоположение: кв. Бояна, Столична община; Местност: Преслопта

Битова керамика на колело (V – VI век)

Вид: без покритие; Форма: капак; Част от съда: устие; Външна повърхност: сива; Вътрешна повърхност: сива; Лом: сив; Тесто: примеси от едър пясък;

Вид: без покритие; Форма: капак; Част от съда: устие; Външна повърхност: сива; Вътрешна повърхност: сива; Лом: сив; Тесто: примеси от едър пясък;

Вид: без покритие; Форма: капак; Част от съда: устие; Външна повърхност: кафява; Вътрешна повърхност: кафява; Лом: кафяв-черен-кафяв; Тесто: примеси от слюда;

Вид: без покритие; Форма: капак; Част от съда: стена; Външна повърхност: кафява; Вътрешна повърхност: кафява; Лом: кафяв-черен-кафяв; Тесто: примеси от едър пясък;

Вид: без покритие; Форма: кана; Част от съда: устие; Външна повърхност: кафява; Вътрешна повърхност: кафява; Лом: сив; Тесто: примеси от едър пясък и слюда;

Вид: без покритие; Форма: кана; Част от съда: устие; Външна повърхност: кафява; Вътрешна повърхност: кафява; Лом: сив; Тесто: примеси от едър пясък;

Вид: без покритие; Форма: затворен съд (стомна?); Част от съда: стена; Външна повърхност: червена, украсена с хоризонтални прави врязани линии; Вътрешна повърхност: червена; Лом: сив; Тесто: примеси от едър пясък;

Вид: без покритие; Форма: затворен съд (стомна?); Част от съда: стена; Външна

повърхност: кафява, украсена с хоризонтални прави врязани линии; Вътрешна повърхност: кафява; Лом: кафяв-черен-кафяв; Тесто: примеси от едър пясък.

ТАБЛ. 26.

Обект: № Обект 207/2023, (Бояна, Момина скала); Местоположение: кв. Бояна, Столична община; Местност: Момина скала

Битова керамика на колело (X – XII век)

Вид: без покритие; Форма: гърне; Част от съда: устие; Външна повърхност: сива; Вътрешна повърхност: сива; Лом: сив; Тесто: примеси от едър пясък;

Вид: без покритие; Форма: гърне; Част от съда: дъно; Външна повърхност: кафява; Вътрешна повърхност: кафява; Лом: кафяв; Тесто: примеси от слюда;

Вид: без покритие; Форма: купа; Част от съда: дъно; Външна повърхност: червена; Вътрешна повърхност: бежова; Лом: червен-сив-бежов; Тесто: примеси от едър пясък;

Вид: без покритие; Форма: затворена форма, тънкостенен съд; Част от съда: стена; Външна повърхност: червена, украса от комбинации от прави и вълнообразни врязани линии; Вътрешна повърхност: сива; Лом: червен-сив; Тесто: примеси от едър пясък и слюда;

Вид: без покритие; Форма: затворена форма, тънкостенен съд; Част от съда: стена; Външна повърхност: бежова, украсена с хоризонтални прави врязани линии; Вътрешна повърхност: бежова; Лом: кафяв; Тесто: примеси от едър пясък и дребни камъчета;

Вид: без покритие; Форма: затворена форма, дебелостенен съд; Част от съда: стена; Външна повърхност: кафява, украсена с хоризонтални прави врязани линии; Вътрешна повърхност: кафява; Лом: кафяв; Тесто: примеси от едър пясък и дребни камъчета.

ТАБЛ. 27.

Инвентарни номера

Прешлен за вретено, с биконична форма, изработен от глина (обект 104/2022 г., „Лозен, Варовита 1“);

Фрагмент от каменен хромел (обект 107/2022 г., „Лозен, Крива река 2“);

Брус, изработен от камък. Близка до трапец форма, тъмно сив цвят (обект 206/2023, „Бояна, Преслопта“);

Керамична тапа, изработена от фрагмент строителна керамика (обект 206/2023, „Бояна, Преслопта“).

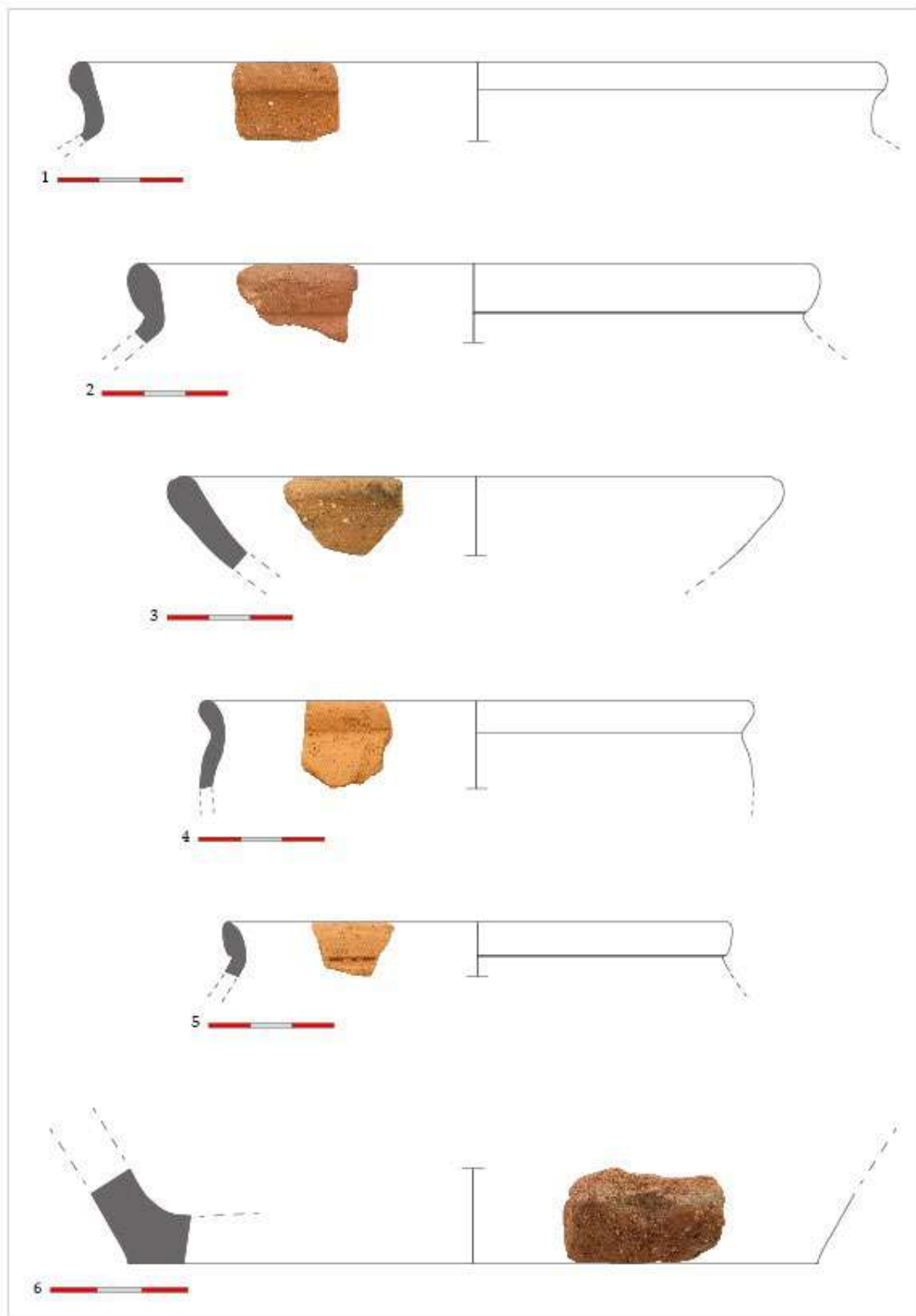


Табл. 1.




Табл. 2.

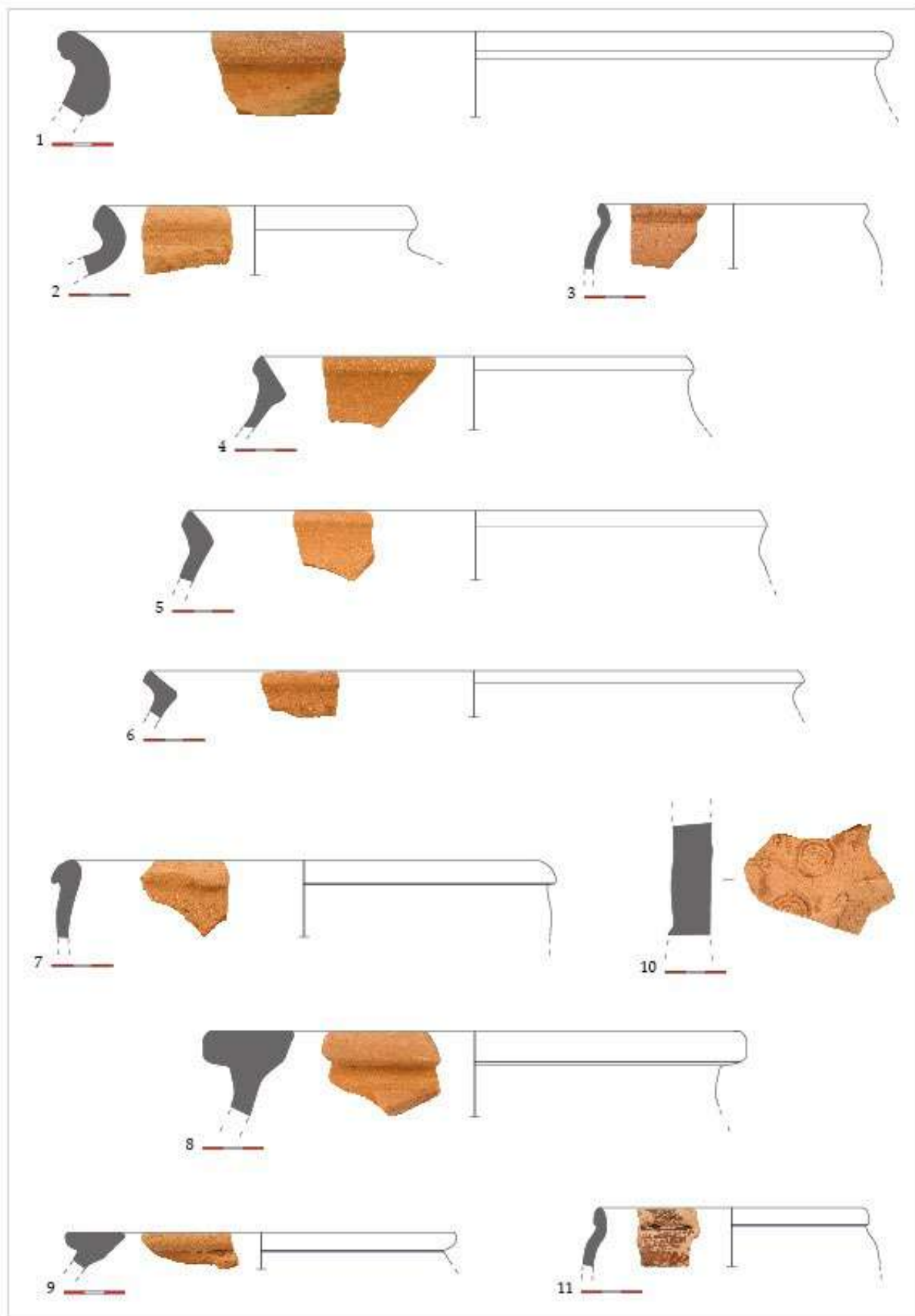


Табл. 3.




Табл. 4.




Табл. 5.

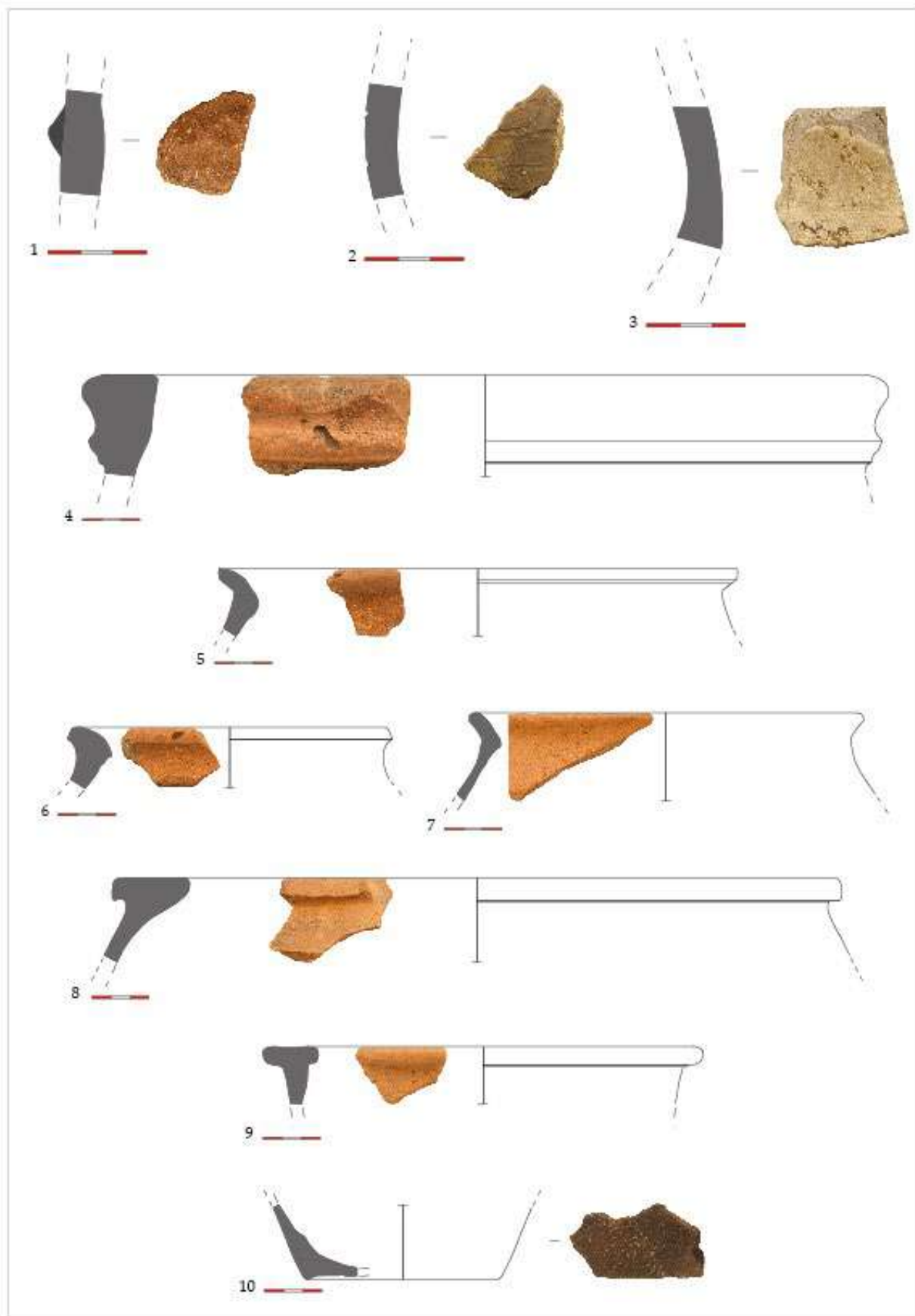


Табл. 6.

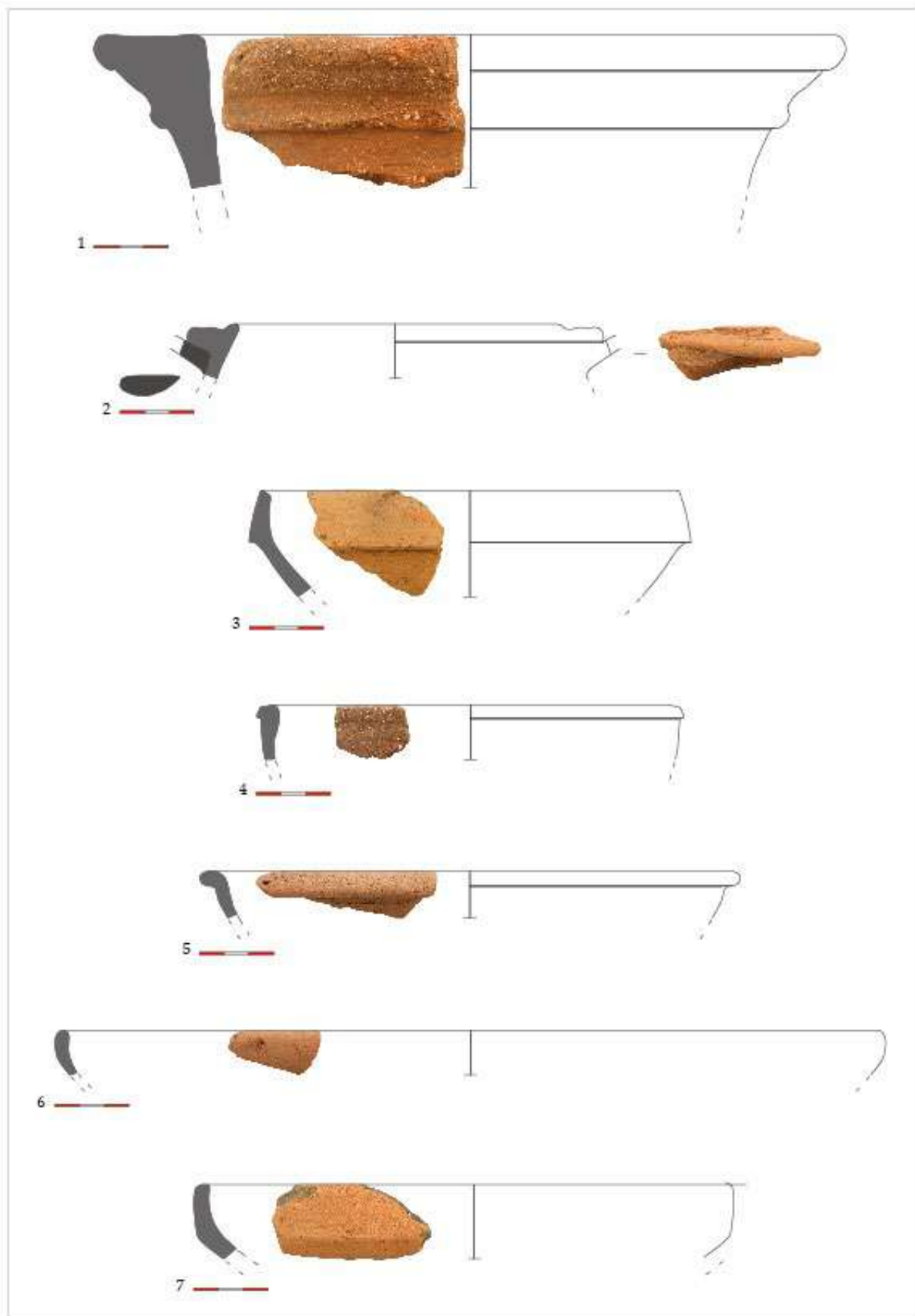


Табл. 7.

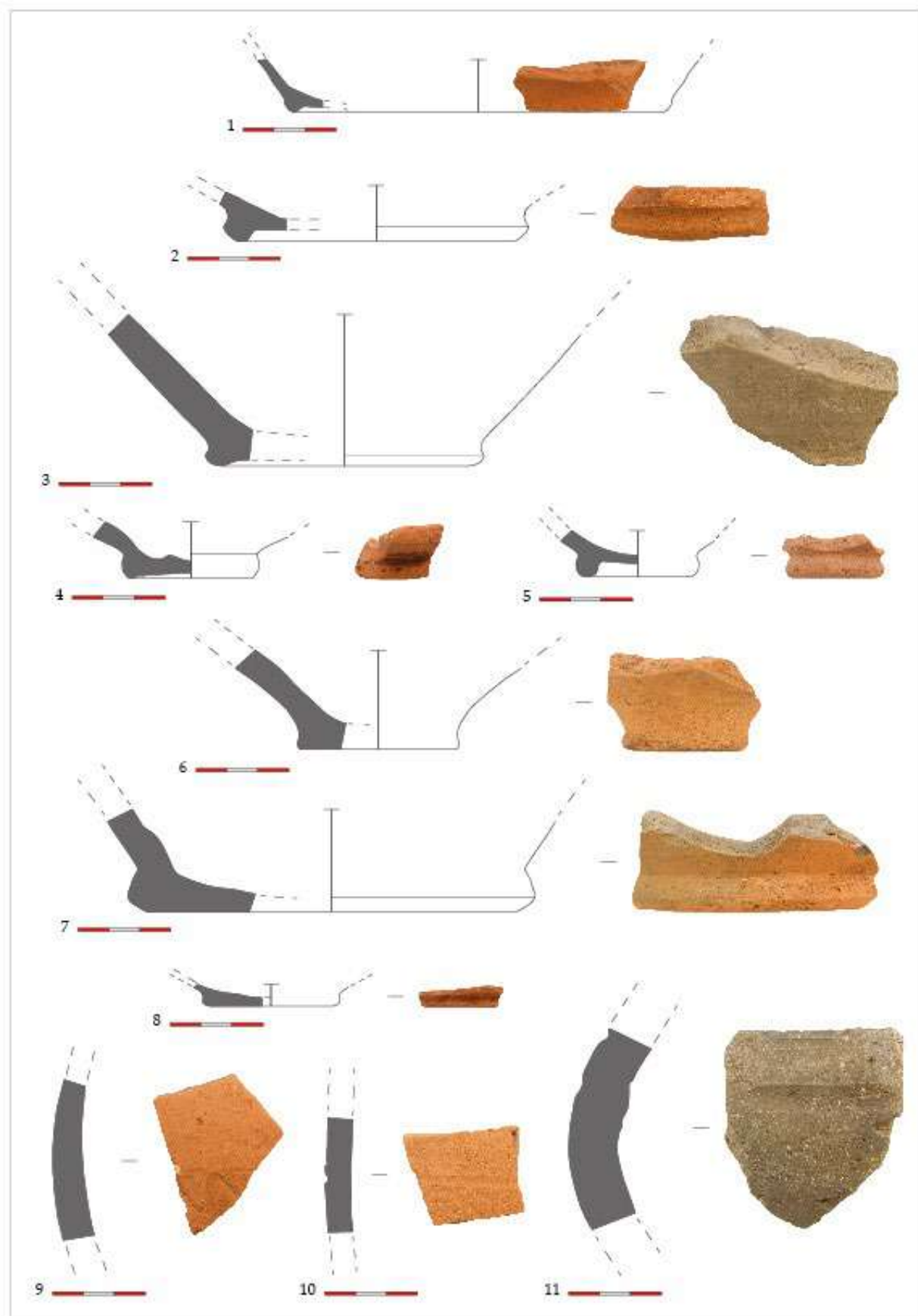


Табл. 8.




Табл. 9.




Табл. 10.

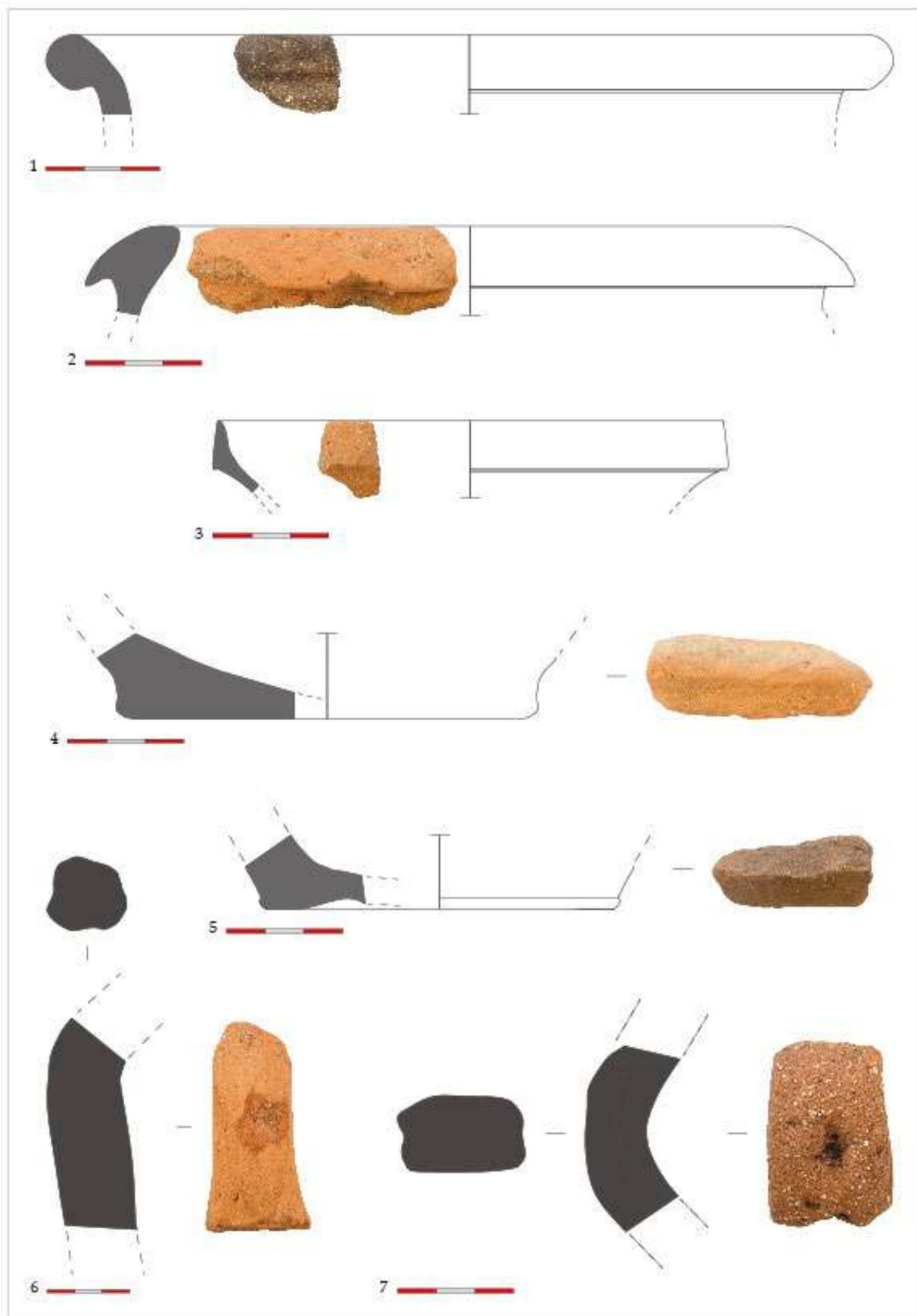


Табл. 11.




Табл. 12.

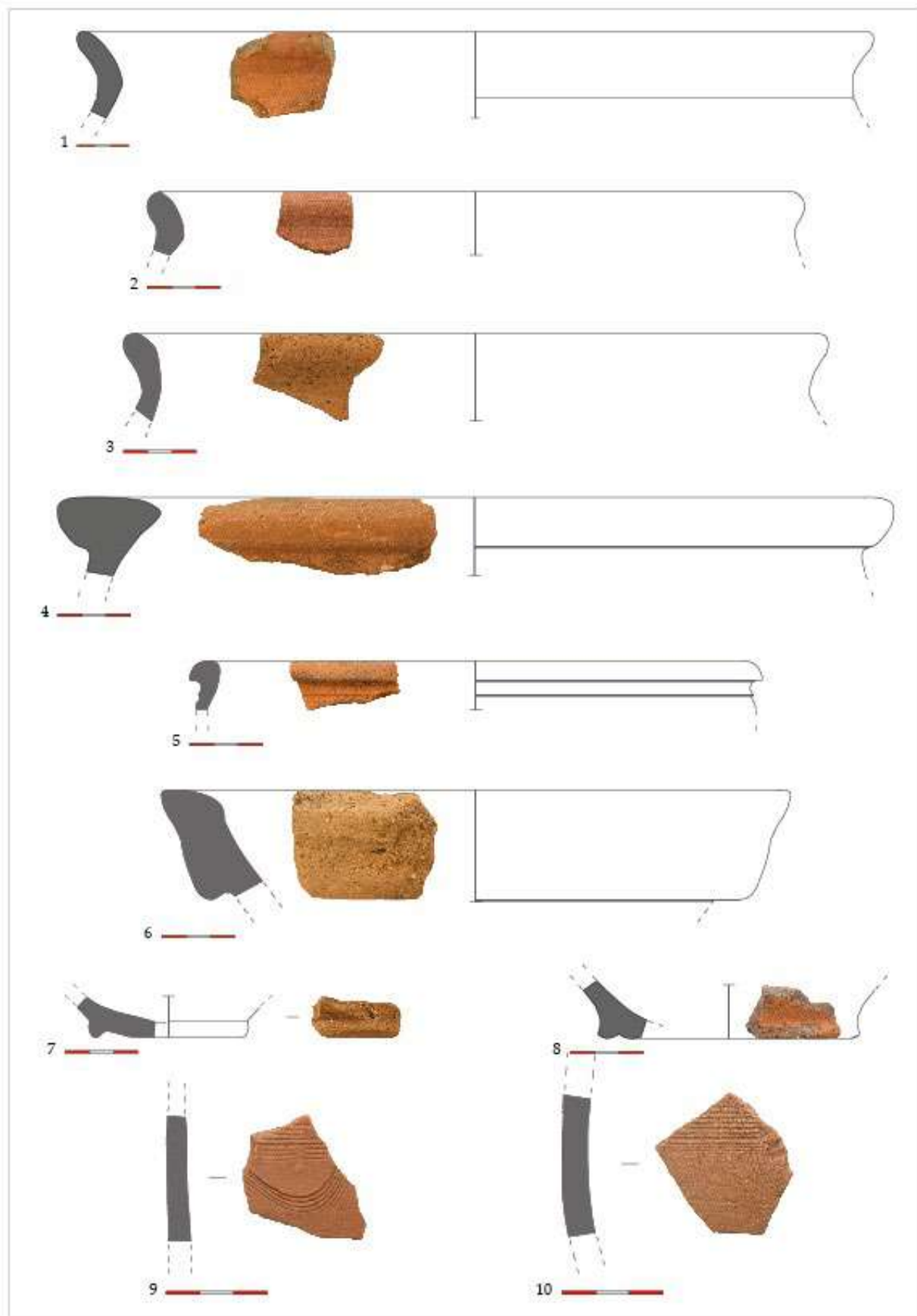


Табл. 13.




Табл. 14.

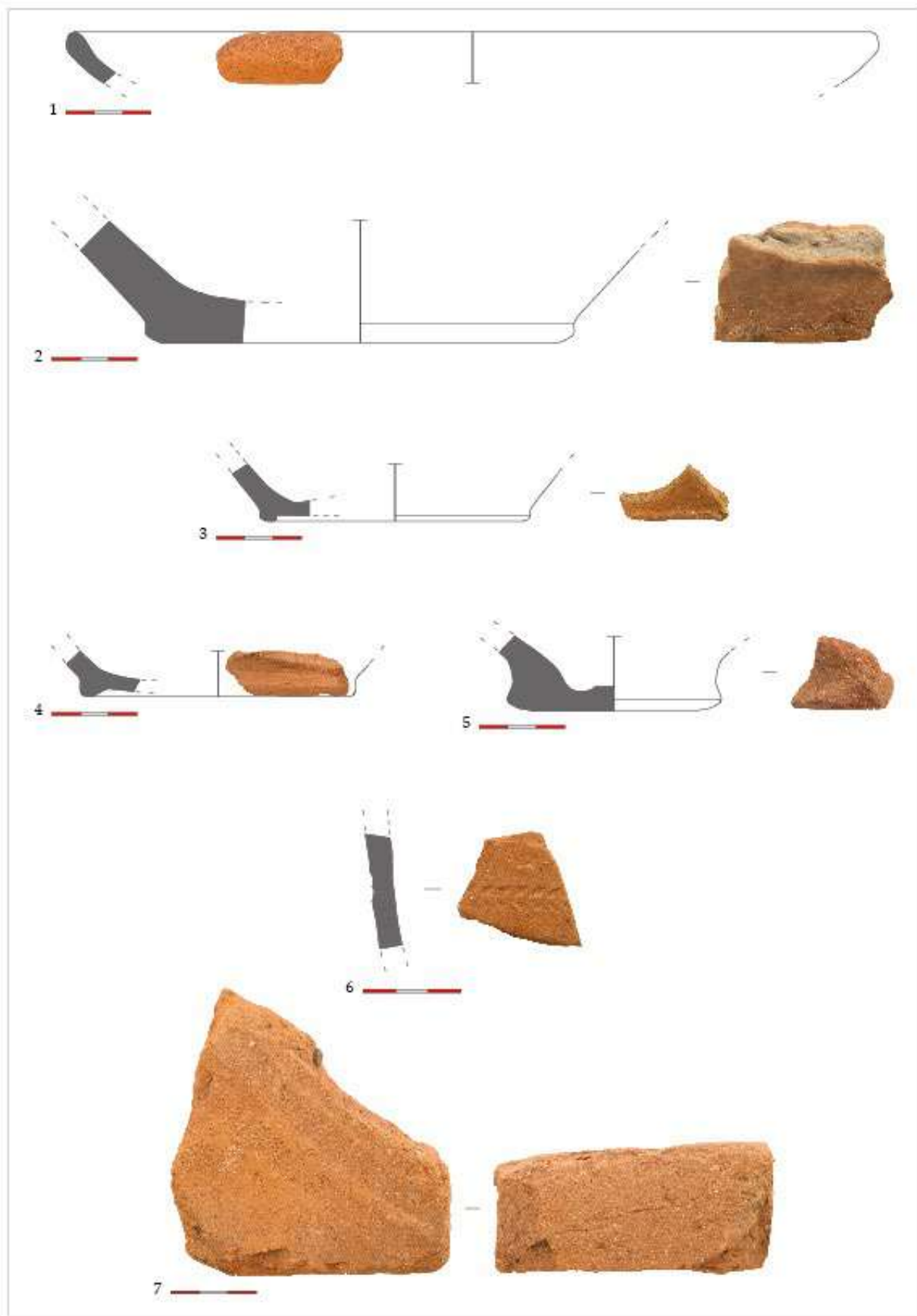


Табл. 15.

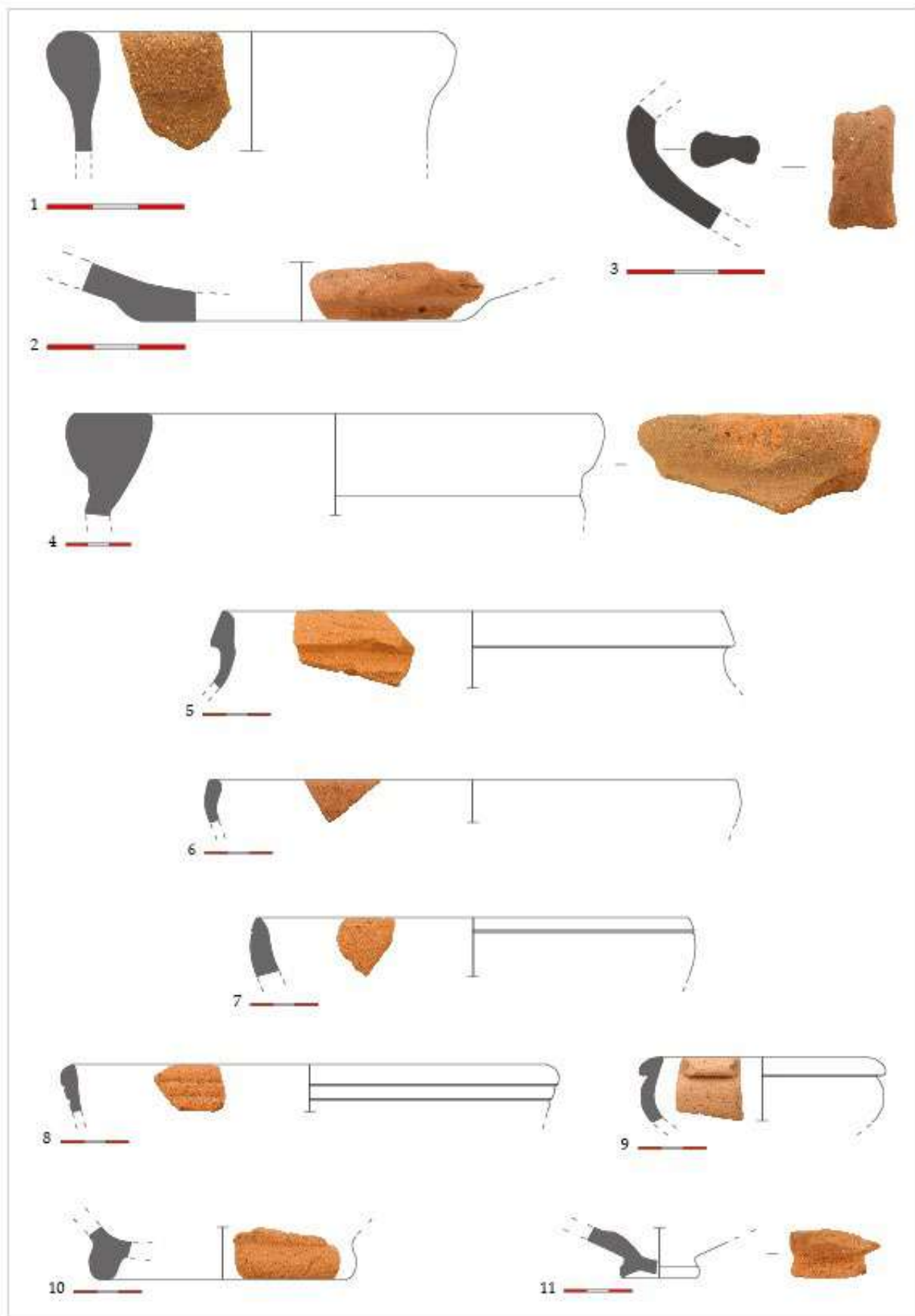


Табл. 16.

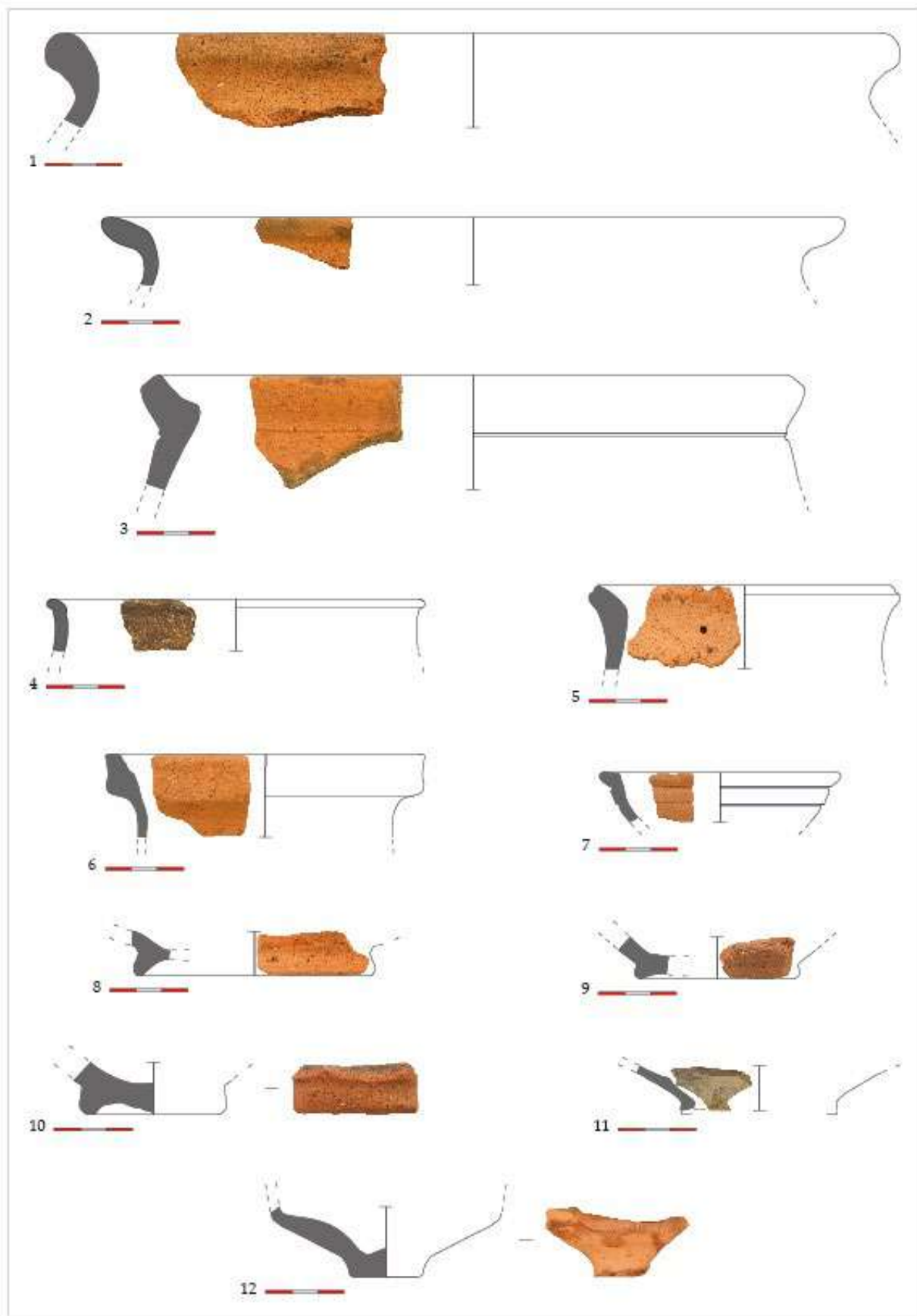


Табл. 17.



Табл. 18.

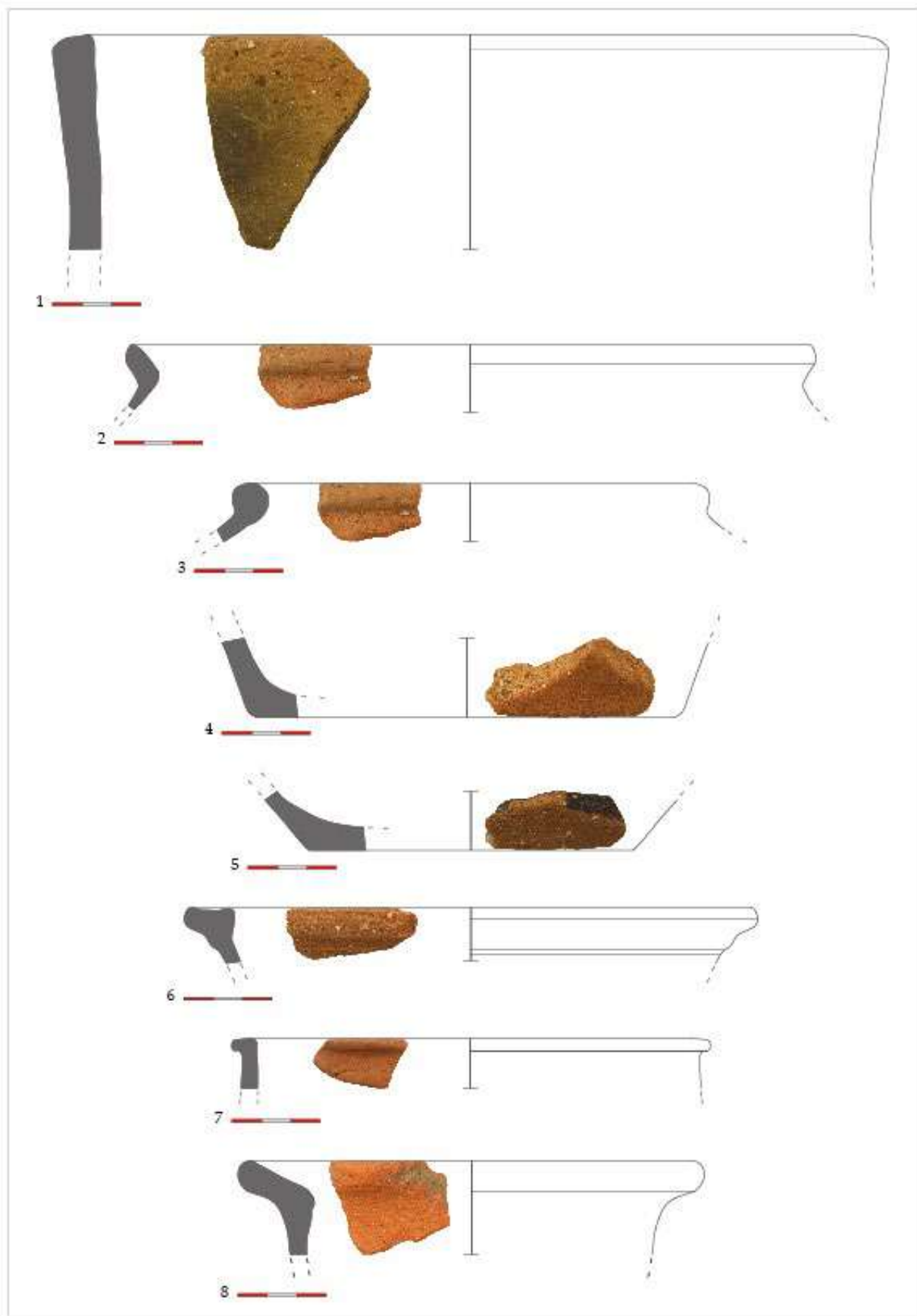


Табл. 19.

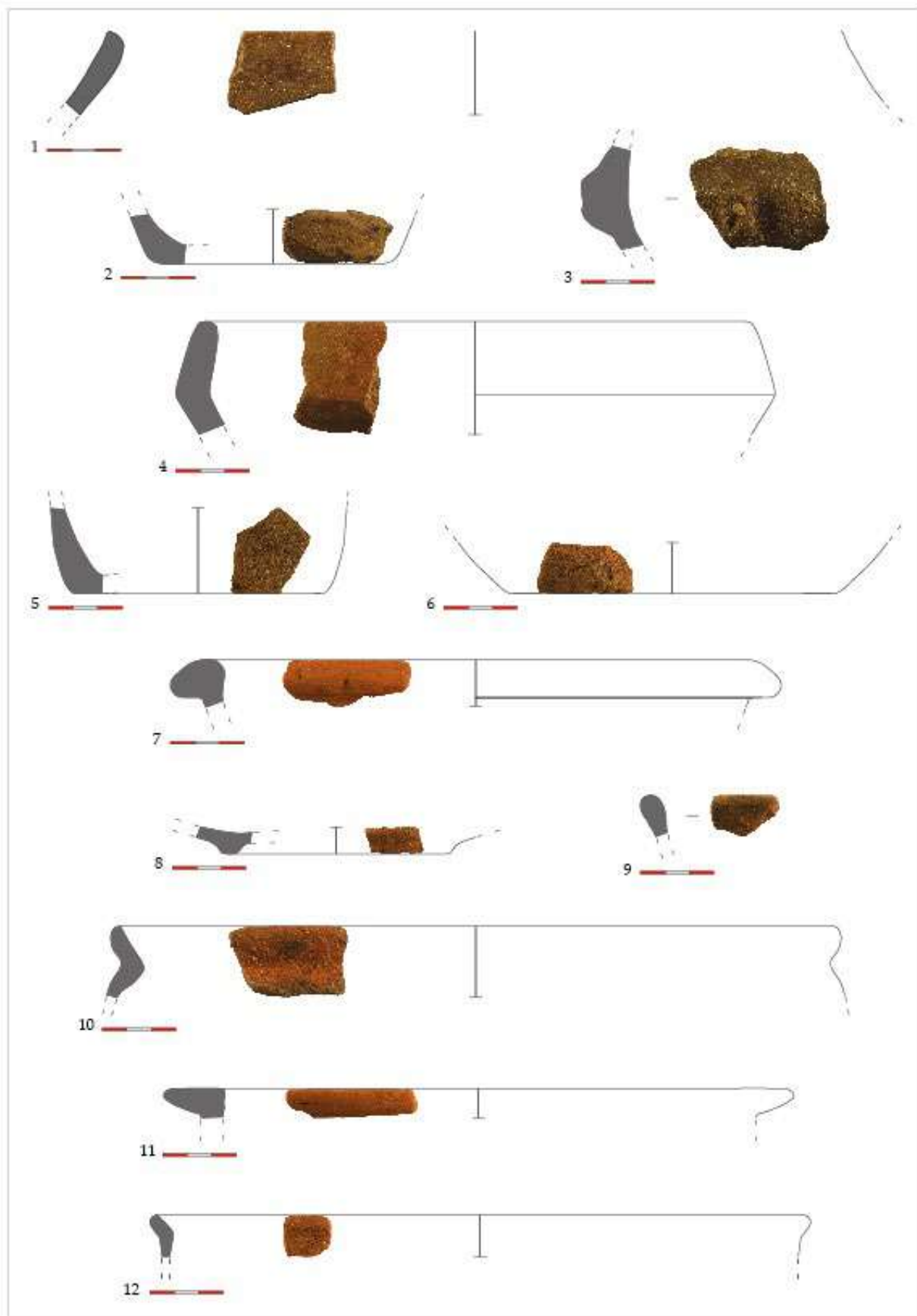


Табл. 20.




Табл. 21.




Табл. 22.




Табл. 23.




Табл. 24.




Табл. 25.




Табл. 26.




Табл. 27.

Б И Б Л И О Г Р А Ф И Я

Ванев 2012: И. Ванев. „Св. Георги“, Долни Лозен. – Б. Пенкова, Ц. Кунева (ред.). *Корпус на стенописите от XVII век в България*. София, 2012, с. 44–45.

Велков 1951: И. Велков. *Лозенската планина като археологически обект*. – В: Изгрев, бр. 1965, 08.02.1951.

Гетовска 2024: Цветина Гетовска. *Праисторически материали от теренни издирвания в район Панчарево, Столична община през 2022 г.* – В: *Електронен бюлетин на РИМ–София*, 6, 2024.

Златков 2011: Методи Златков. *Бояна през Средновековието – състояние и проблеми на проучването*. – В: Б. Пенкова (ред.) *Боянската църква между Изтока и Запада в изкуството на християнска Европа*. София, 2011, с. 56–68.

Кузманов и др. 2011: Момчил Кузманов, Диана Гергова, Николай Дерменджиев, Васил Мутафов, Асен Радев, Антония Елазарова, Илиян Катевски. *Могила №1 в землището на Враждебна, София. Спасително археологическо проучване 2010–2011 г.* – В: *Археологически открития и разкопки през 2010 г.* София, 2011, с. 225–227.

Петков 1936: Неделчо Петков. *Предисторическо изследване на Софийското поле и близките му околности*. – В: *Годишник на Народния музей*, 6, 1936, 403–423. //на с. 421 споменава 8 могили СИ от Бусманци, към Орханийското шосе.

Попова 2021: М. Попова. *Къснохалколитна керамика от Германското кале, с. Герман, Софийско*. – В: *Електронен бюлетин на РИМ–София*, 4, 2021, с.3–11.

Попова, Дафова 2022: М. Попова, Л. Дафова. *Праисторически материал от местността Чунговица, с. Лозен, Столична община*. – В: *Електронен бюлетин на РИМ–София*, 5, 2022, 9–16.

Станев, Златков 2021: А. Станев, М. Златков. *Системни теренни археологически издирвания на територията на Столична община през 2020 г. (Герман и Лозен)*. – В: *Електронен бюлетин на РИМ–София*, 4, 2021, 47–77.

Станев, Златков 2022: А. Станев, М. Златков. *Теренни издирвания в землищата на селата Лозен и Казичене, район Панчарево, Столична община*. – В: *Електронен бюлетин на РИМ–София*, 5, 2022, с. 43–111.

Станев, Златков 2023: А. Станев, М. Златков. *Теренни издирвания в район Панчарево, Столична община през 2022 г.* – В: *Археологически открития и разкопки през 2022 г.* София, 2023.

Янакиев 2015: Н. Янакиев. *Лозен (второ допълнено издание)*. София, 2015.

S U M M A R Y

FIELD SURVEYS IN SOFIA MUNICIPALITY IN 2022 AND 2023

Alexander Stanev, Metodi Zlatkov

2022

Between October 13th and December 8th 2021, the third field expedition under the project of the Regional History Museum – Sofia for updating and renewal of the Automated Information System – “Archaeological Map of Bulgaria” in the Sofia City Province were conducted. The working area is in the lands of the villages of Lozen, German, Kazichene and Krivina.

During field work, the principle of intensive search was again applied, working in two teams. The main percentage of the surveyed areas are agricultural land, respectively: harvested, without any subsequent tillage, with poor visibility and harvested with good visibility of the terrain. The areas at the base of the mountain are meadows with poor visibility, and some landmasses that are not cultivated have high vegetation with zero visibility (Fig. 1). As part of the search, an area of 15.92 sq. km was covered. Outside of this area we purposefully visited several sites in Lozen Mountain.

Collected scientific results from field survey was integrated in ArcGIS data base and Google My Maps. In AIS AMB was inserted 23 new archaeological sites. From them 19 are newly discovered and the remaining 4 are known in the scientific literature.

The types of sites include 1 fortress, 15 settlements (seven are multi-layered), 1 sanctuary, 1 necropolis, 4 burial mounds and 1 church (Fig. 2). Chronologically, the sites are: Chronologically, the sites are: Late Neolithic – 1; Late Neolithic / Early Chalcolithic – 2; Chalcolithic (?); Early Bronze Age – 3; Bronze Age – 1; Bronze Age / Early Iron Age – 3; Early Iron Age – 2; Late Iron Age – 3; Late Antiquity (3th – 5th Centuries) – 15; Early Middle Ages (9th – 11th Centuries) – 2; High Middle Ages (12th – 14th Centuries) – 4; Late Middle Ages (from the 17th Century) – 1; Revival (18th – 19th Centuries) – 6; Undefined – 5.

2023

Between October 12th and November 24th 2021, the forth field expedition under the project of the Regional History Museum – Sofia for updating and renewal of the Automated Information System – “Archaeological Map of Bulgaria” in the Sofia City Province were conducted. The working area is in the lands of the Mladost, Studentski, Lozenets, Triaditsa, Vitosha, Ovcha kupel, Bankya and Lyulin districts.

During field work, the principle of intensive search was again applied, working in two teams. Two types of terrain were excavated. The first is agricultural land, which currently has good visibility. The second type of terrain was meadows, where it is not expected to become arable agricultural land in the near future (Fig. 1). As part of the search, an area of 17.34 sq. km was covered. Outside of this area we purposefully visited three sites in Vitosha Mountain and Vitosha district.

Collected scientific results from field survey was integrated in ArcGIS data base and Google My Maps. In AIS AMB was inserted 14 new archaeological sites. From them 6 are newly discovered and the remaining 8 are known in the scientific literature.

The types of sites include 2 fortress, 4 settlements (two are multi-layered), 1 sanctuary, 1 single building, 5 burial mounds and 1 deposit (Fig. 2). Chronologically, the sites are: Chronologically, the sites are: Chalcolithic – 2; Bronze Age / Early Iron Age – 2; 3th – 5th Centuries – 6; 5th – 6th Centuries – 1; 11th – 12th Centuries – 1; Revival (18th – 19th Centuries) – 1; Undefined – 5 (Fig. 3).

A contribution to the survey is the observation of the two fortresses above the Boyana district. In site 206/2023 “Boyana, fortress in location “Preslopta” the newly discovered pottery allows a new date to be given – 5th – 6th century. Site 207/2023 “Boyana, fortress in location “Batil” dates back to 10th–11th century and can be connected to historical data – Botko's military actions in 1041.

Ключови думи: Софийското поле, халколит, ранножелязна епоха, римски период, Късна античност, крепост, село, могила, теренни издирвания

Key words: Sofia valley, Chalcolithic period, Early Iron Age, Roman period, Late Antiquity, fortress, vicus, tumulus, archaeological survey

А В Т О Р

Д-р Александър Станев

Регионален исторически музей – София
alexander.stanev@sofiahistormuseum.com

Alexander Stanev, PhD

Regional History Museum – Sofia
alexander.stanev@sofiahistormuseum.com

Д-р Методи Златков

Национален археологически институт с
музей при Българска академия на науките
metodi_man@abv.bg

Metodi Zlatkov, PhD

National Archaeological Institute with Museum
Bulgarian Academy of Sciences
metodi_man@abv.bg

